



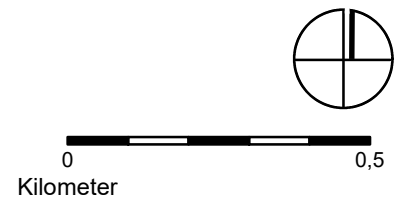
Tarifzone I (Kernzone)
 Parkgebühr: je 25 Minuten 0,50€
 Höchstparkdauer: 2 Stunden 55 Minuten

Tarifzone II (Randzone)
 Parkgebühr: je 50 Minuten 0,50€
 Tagestarif: 3,00€

Messeplatz
 Parkgebühr: 3 Stunden 0,50€
 Tagestarif: 1,00€
 Wochentarif (Mo-Sa): 4,00€

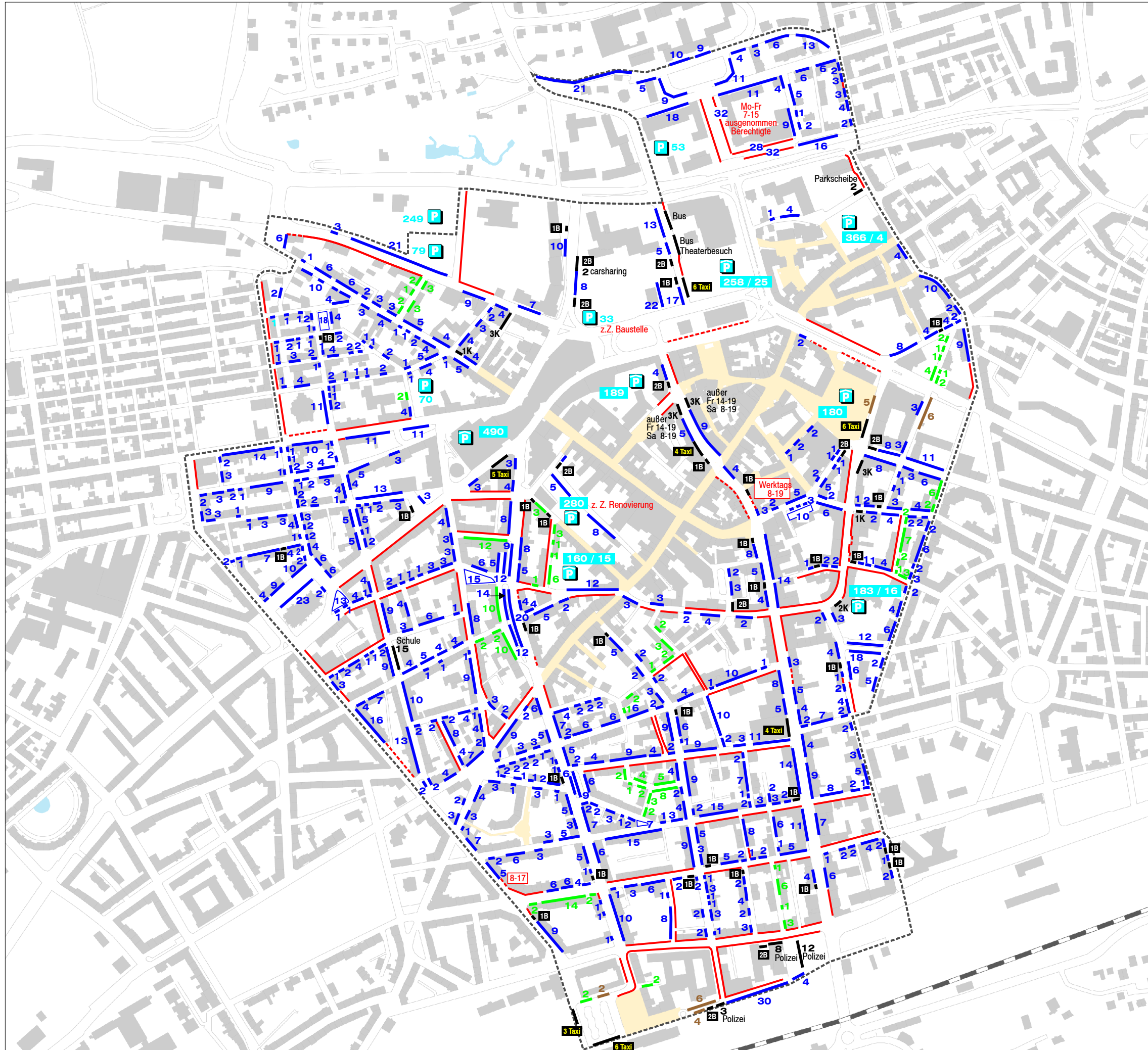
Gebührenpflicht: 8:00 bis 19:00 Uhr
 (Mo-Sa, ausgenommen Feiertage)

Gebühren gelten ab 01.01.2017



Stand: 20.11.2017

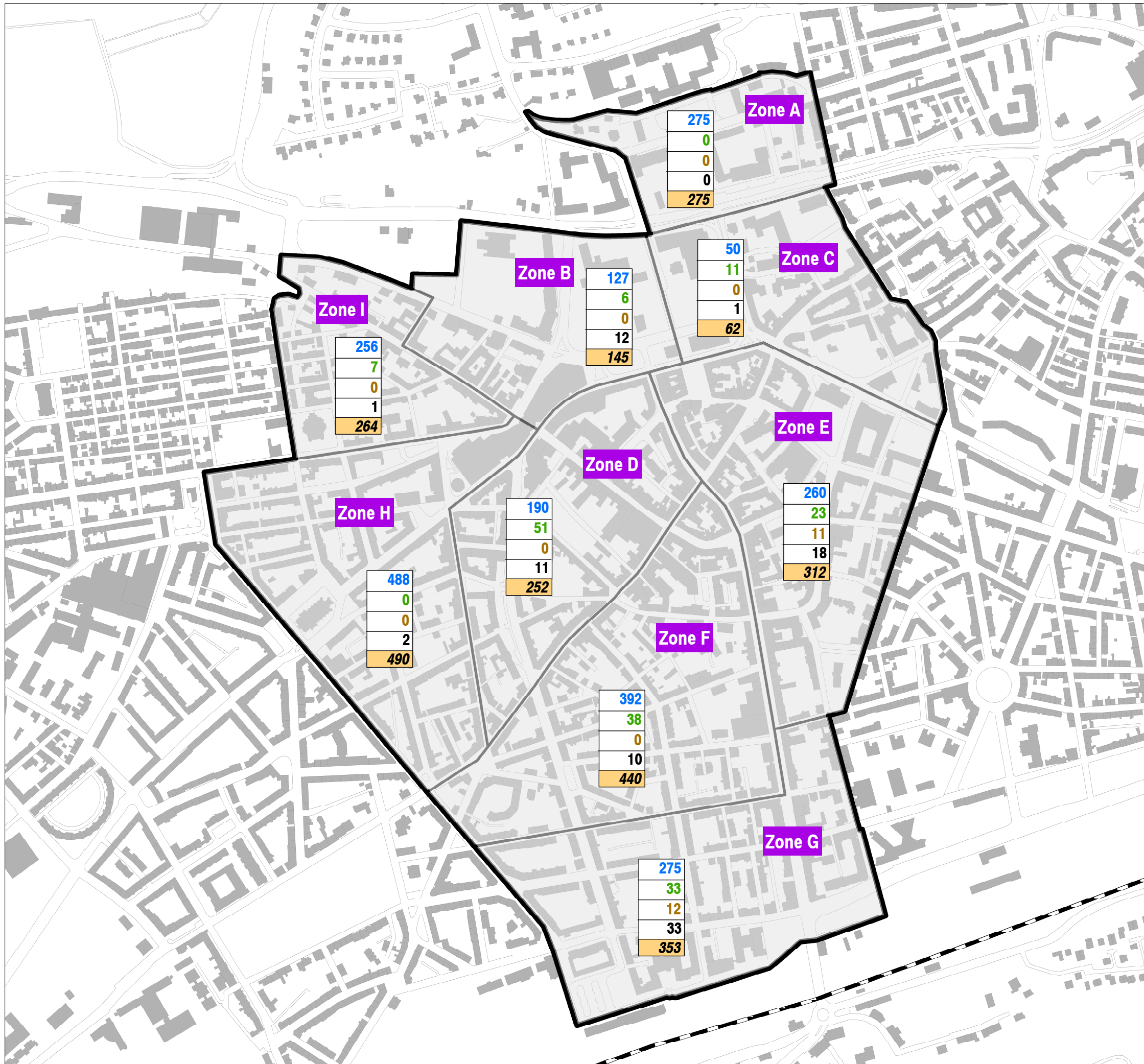
Ruhender Kfz-Verkehr
 Parkraumbewirtschaftung



- Parkschein
 - Bewohnerparken
 - Parkuhr
 - sonstige (mit Angabe)
 - 1B Behinderte
 - K Krankenfahrzeug
 - absolutes Haltverbot
 - eingeschränktes Haltverbot
 - 258 / 25 Stellplätze Kurzparkler / Dauerparkler *
- * nur eindeutig reservierte Stellplätze wurden als Dauerparkler erfasst

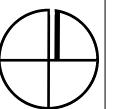


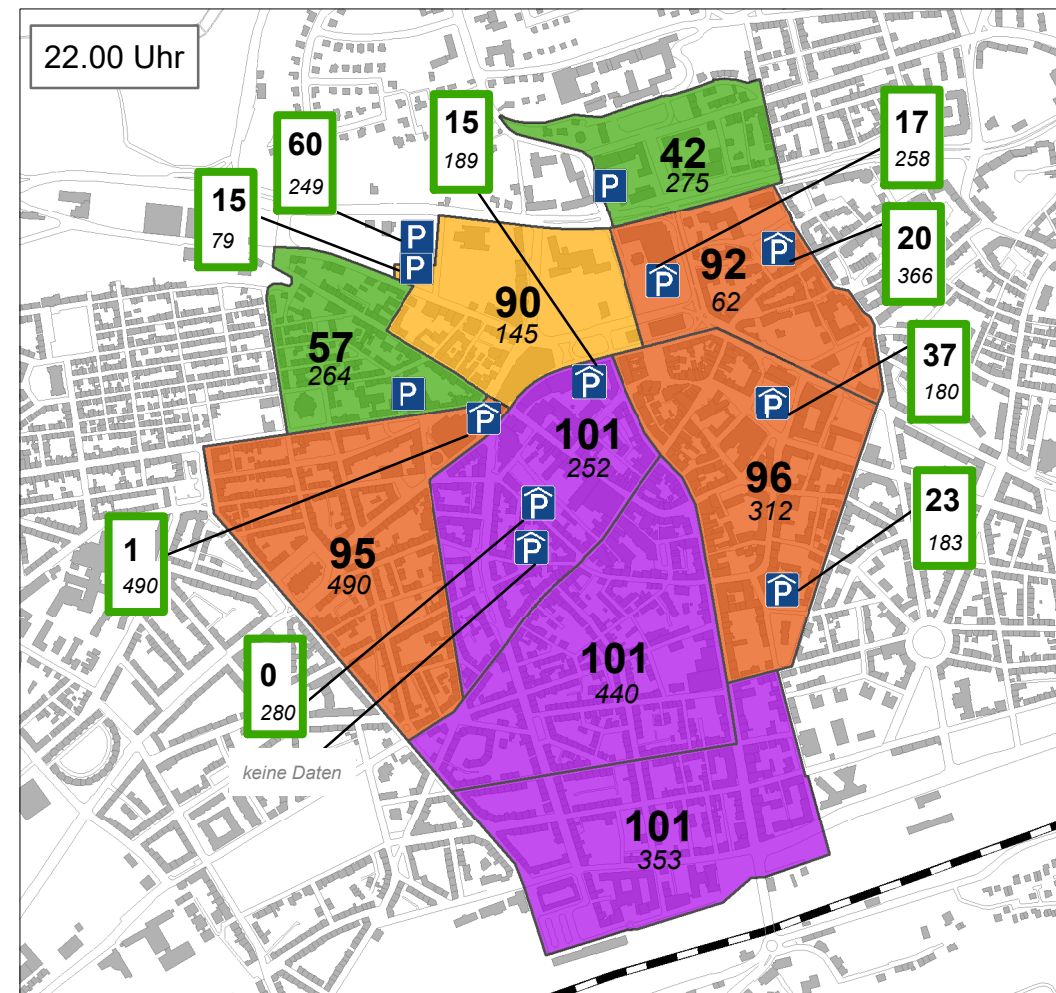
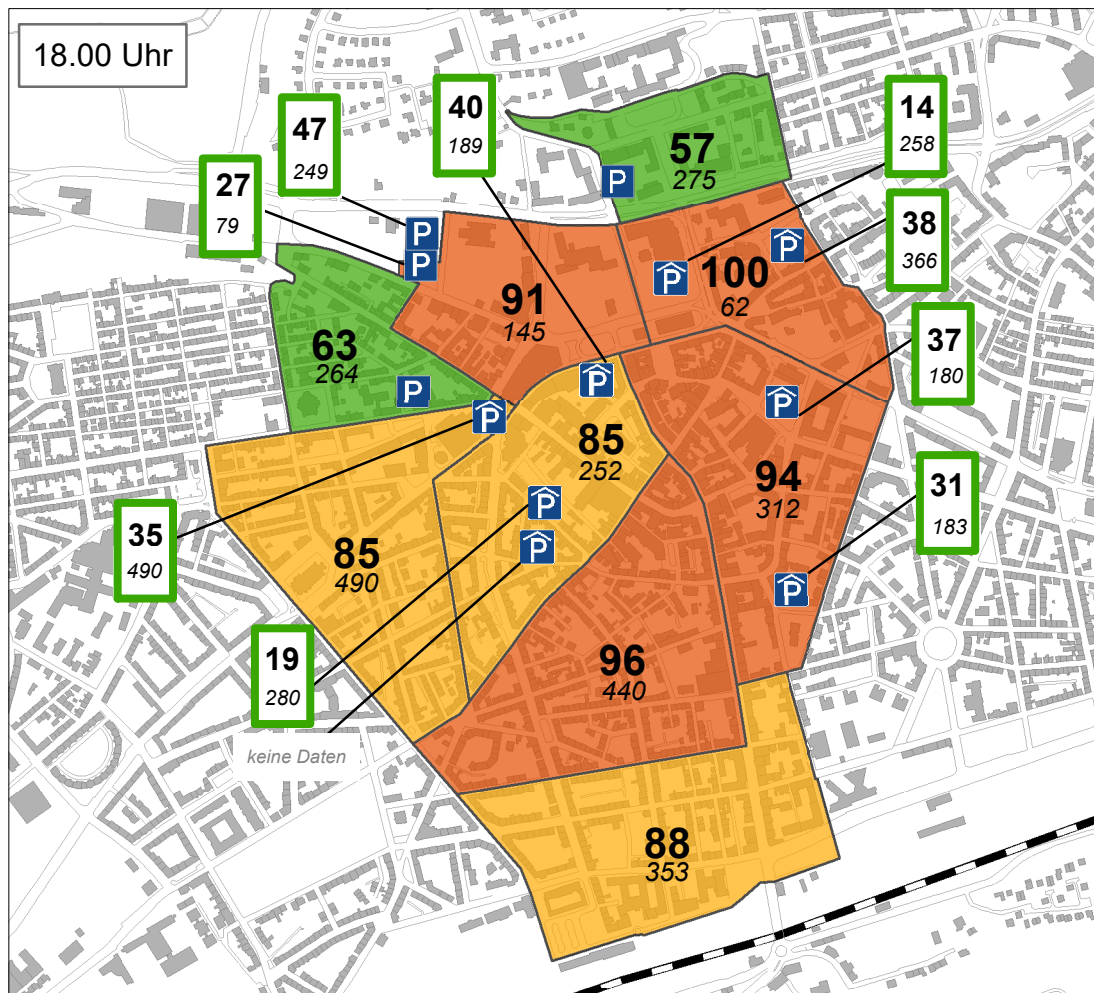
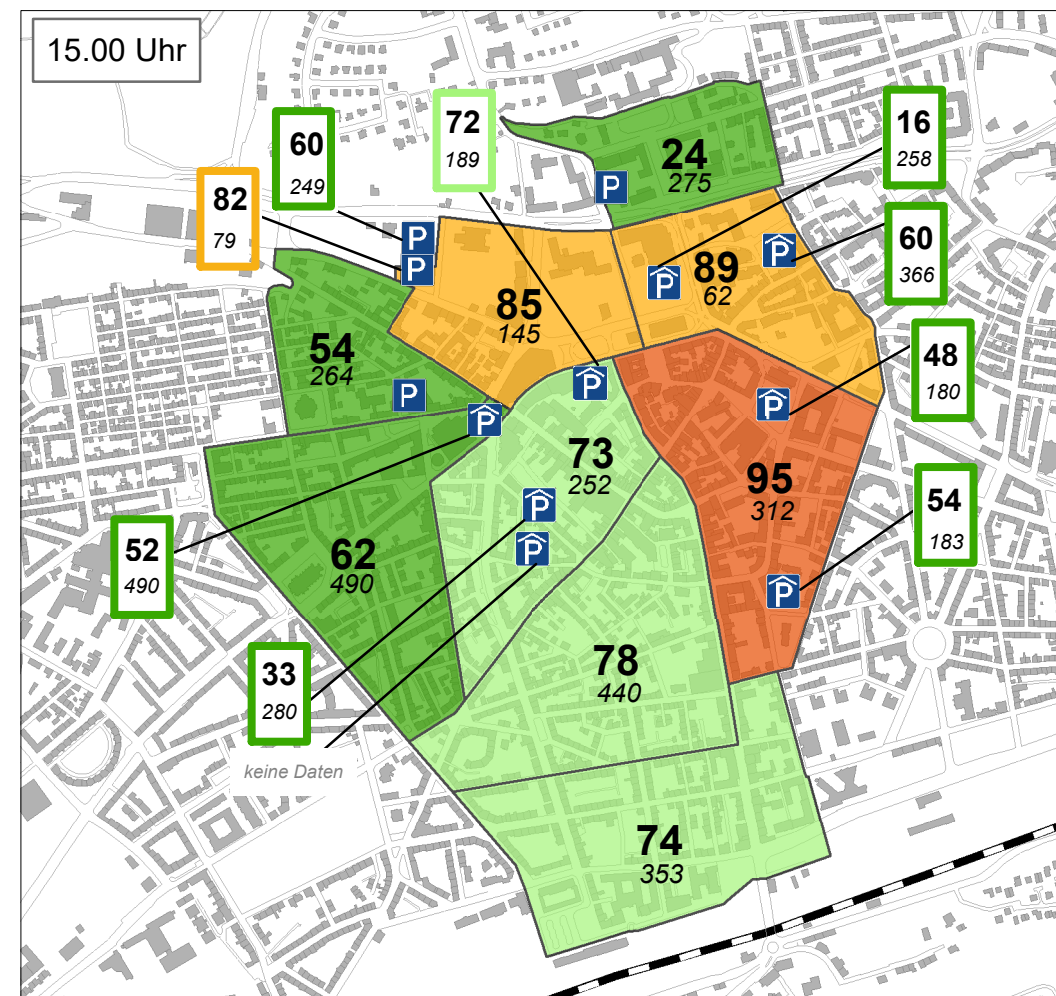
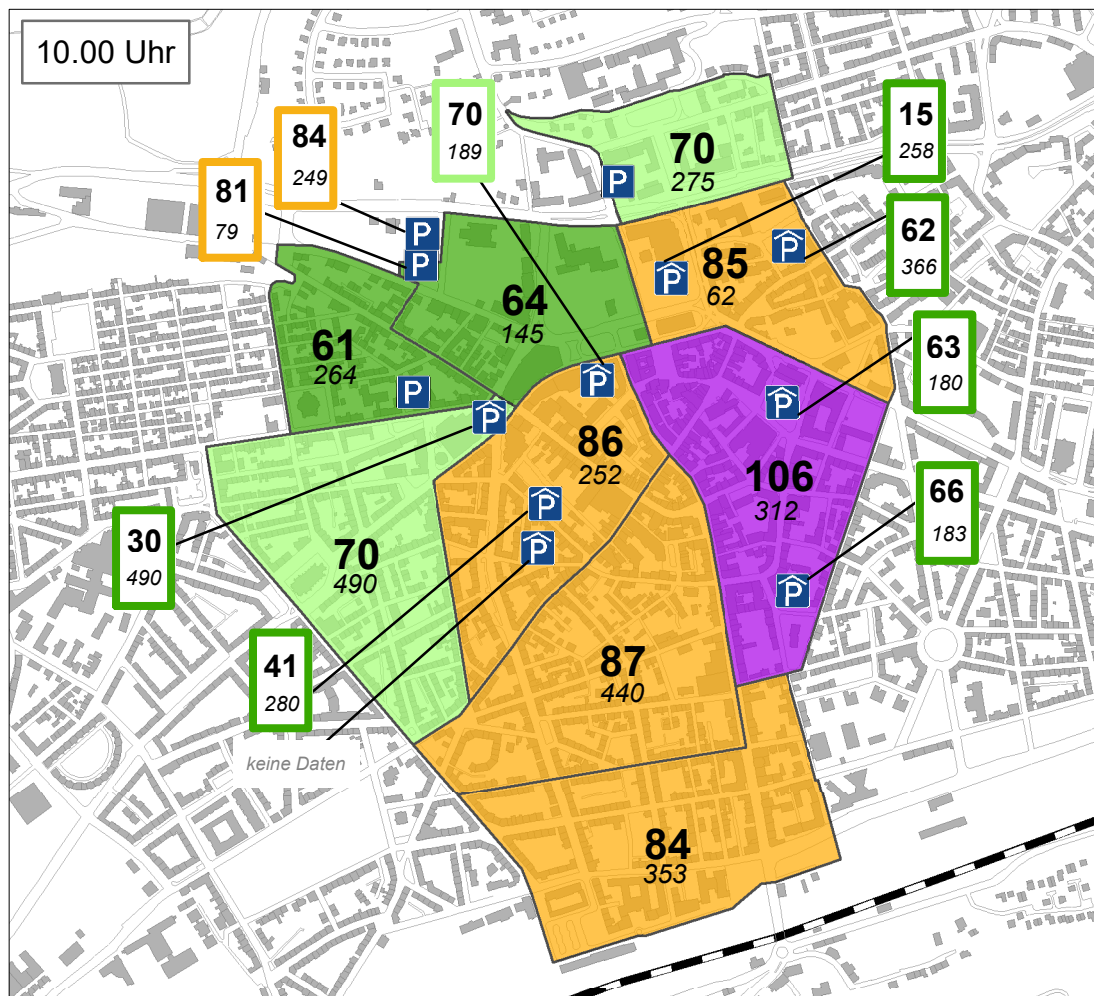
Ruhender Kfz-Verkehr
Parkraumangebot Bestand



-  Parkraumzonen
-  Tarifzone I

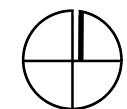
| |
|-----------------------|
| Parkschein |
| Bewohnerparken |
| Parkuhr |
| Behindertenstellplatz |
| Summe |

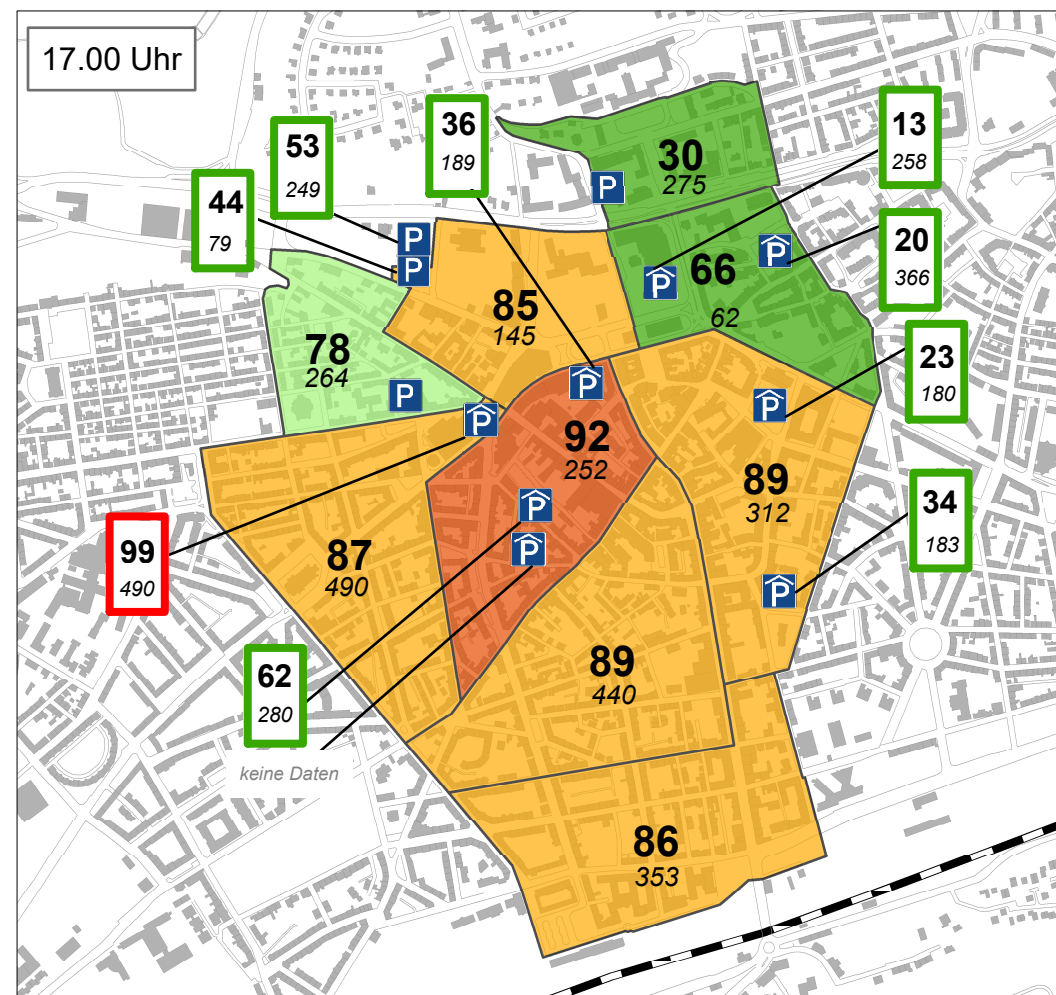
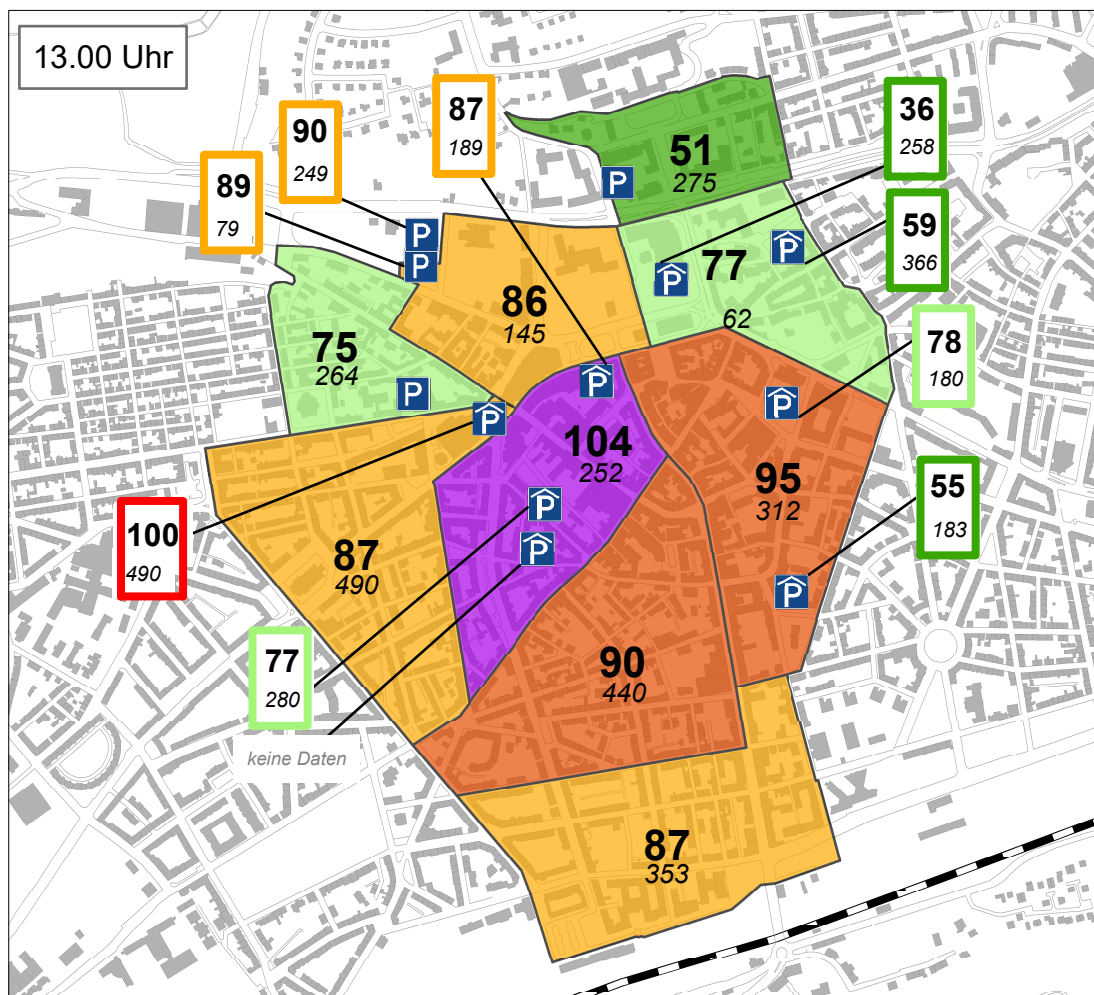
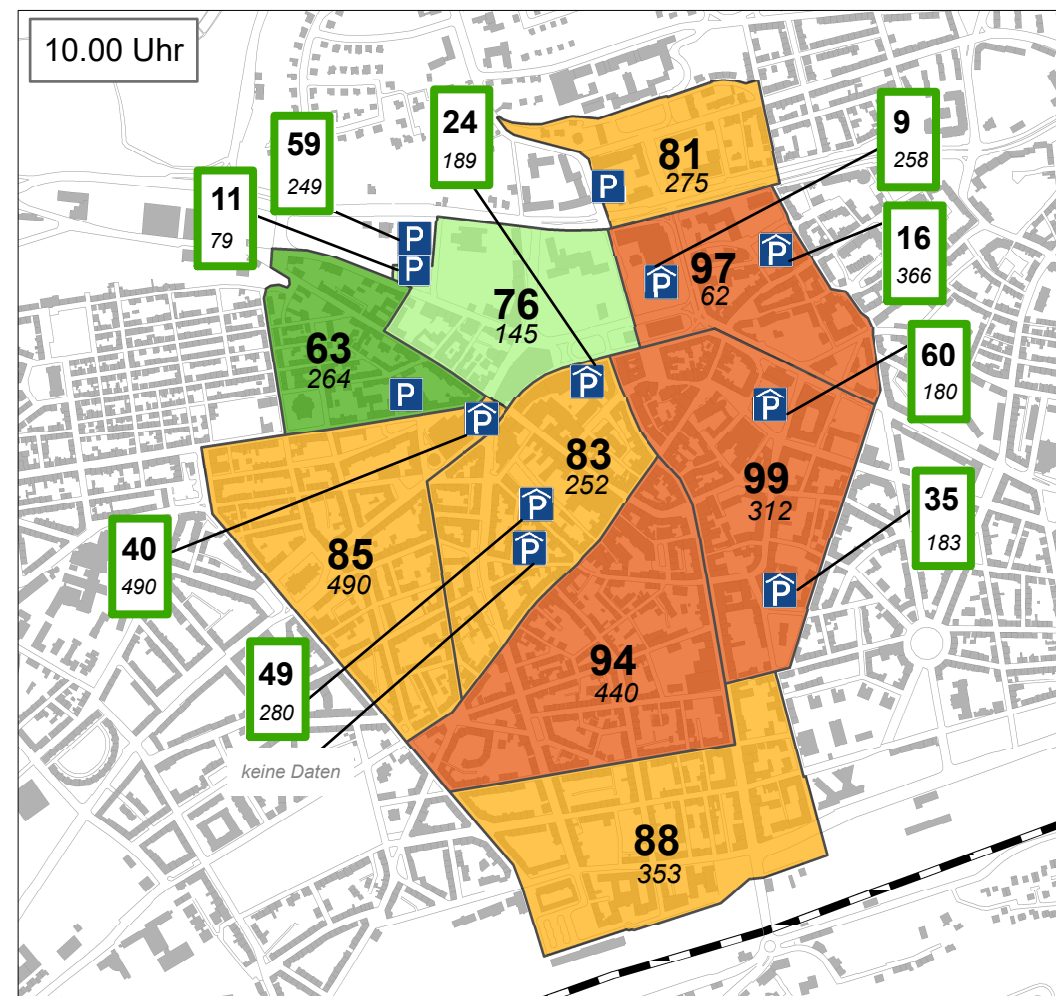
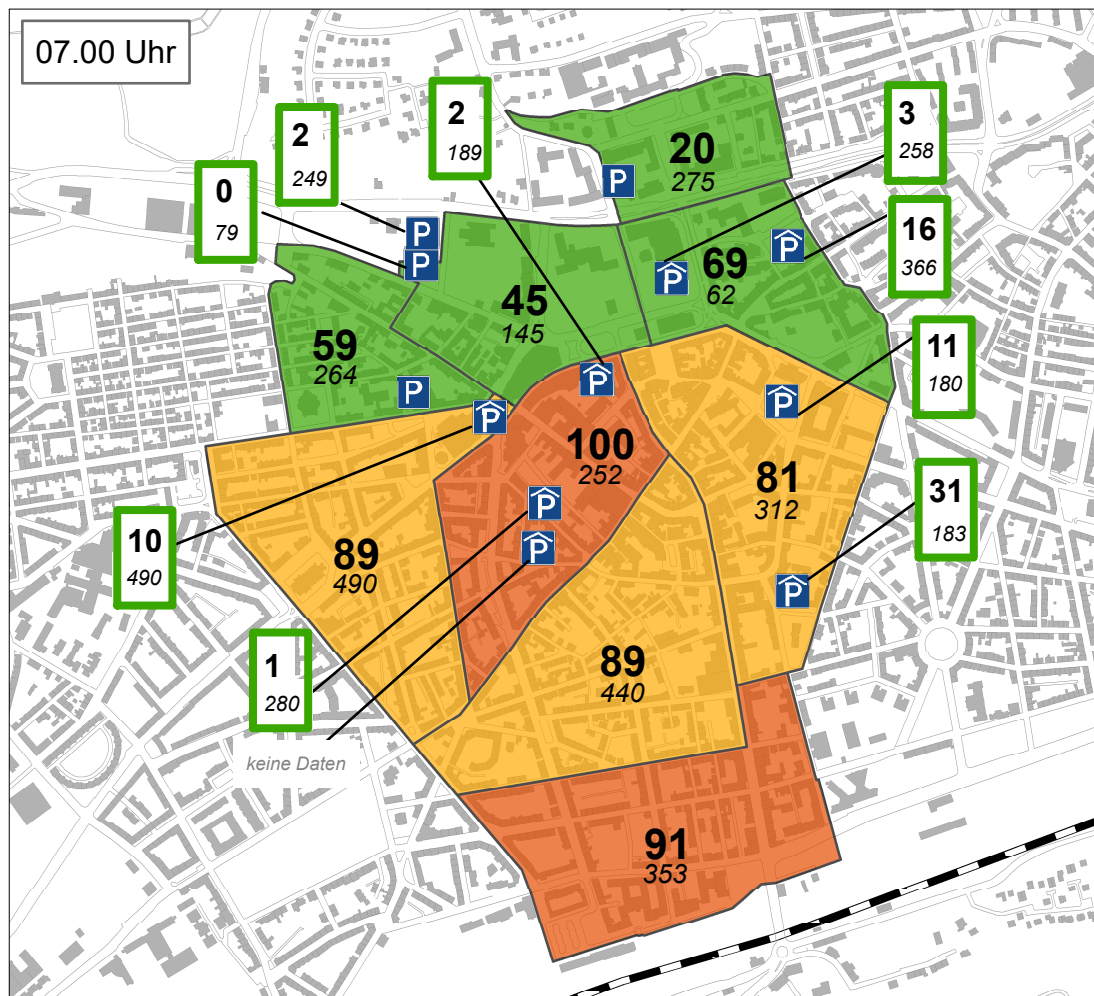




- Parkhaus
 - Parkplatz*
 - 100 Anzahl der Parkstände / Stellplätze (Kurzparker)
- Parkraumauslastung**
- < 70 %
 - 70 bis <= 80 %
 - 80 bis <= 90 %
 - 90 bis <= 100 %
 - > 100 %
- 70** Parkraumauslastung in %

* die Parkplätze ohne Angaben über die Auslastung sind in den jeweiligen Bereichen enthalten



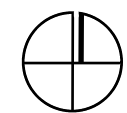


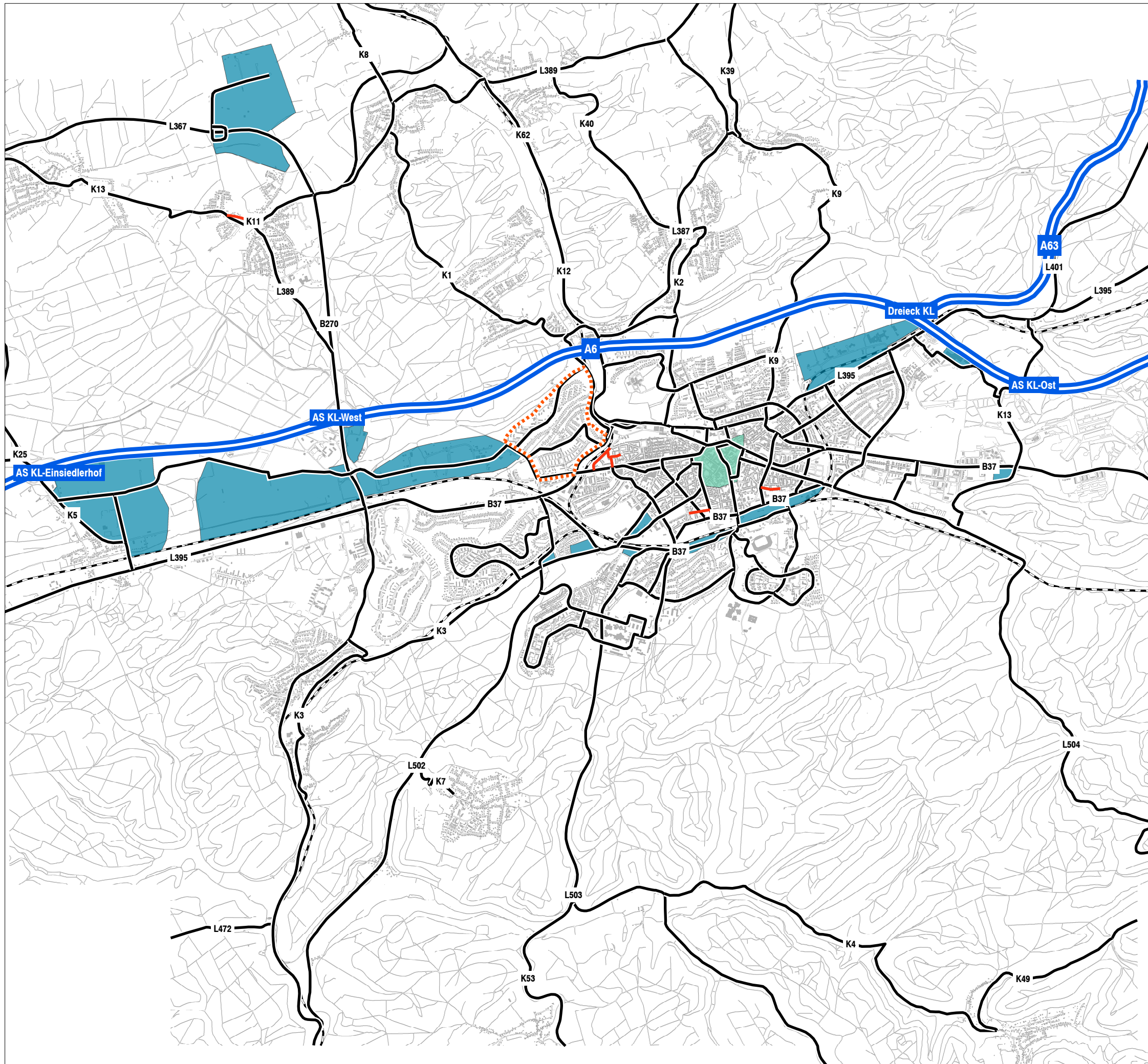
- Parkhaus
- Parkplatz*
- 100 Anzahl der Parkplätze / Stellplätze (Kurzparker)

Parkraumauslastung

- < 70 %
 - 70 bis <= 80 %
 - 80 bis <= 90 %
 - 90 bis <= 100 %
 - > 100 %
- 70** Parkraumauslastung in %

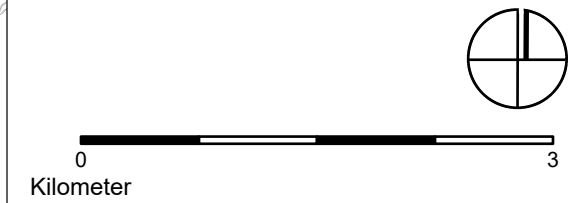
* die Parkplätze ohne Angaben über die Auslastung sind in den jeweiligen Bereichen enthalten





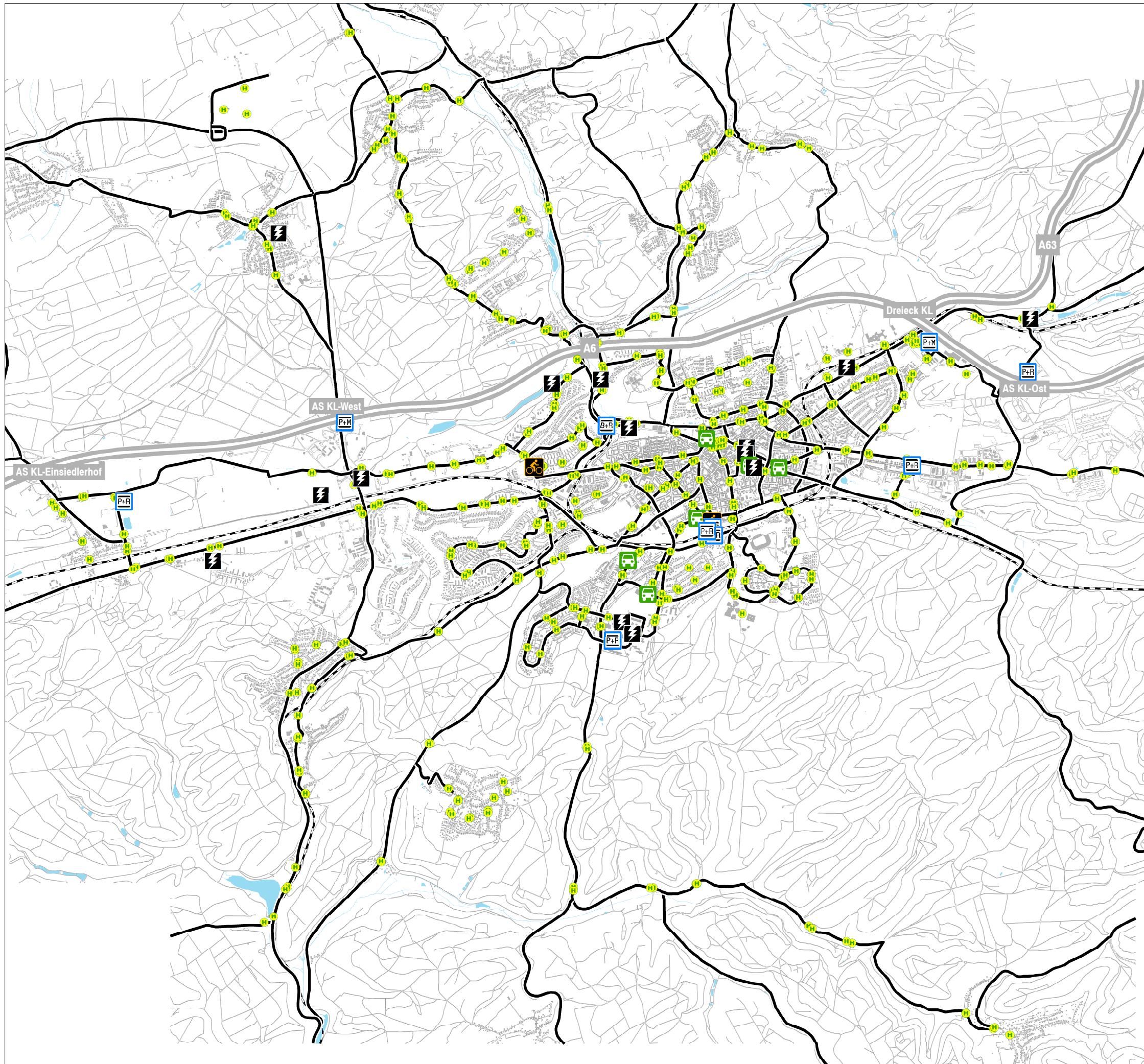
Ziele im Stadtgebiet









- Einzelhandelsschwerpunkt (Fußgängerzone)
- Gewerbe und großflächiger Einzelhandel
- Gebiet für Lkw > 7,5 t gesperrt
- streckenbezogene Lkw-Verbote
- Netz der verkehrswichtigen Straßen

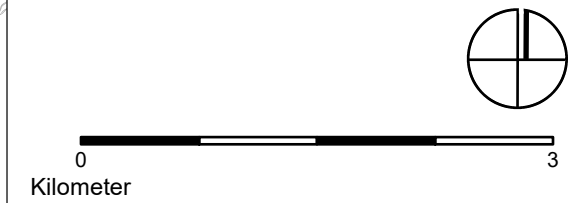


Wirtschaftsverkehr
Ziele im Stadtgebiet








Stand: 20.11.2017

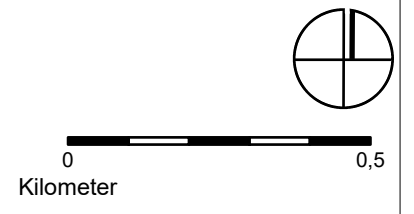


-  Car Sharing
-  E-Tankstellen
-  P+R / P+R zum Stadion
-  Mitfahrerparkplatz
-  B+R (Hbf: Nord- und Südseite)
-  Fahrradverleih
(Hbf: Call a Bike)
-  Bushaltestellen
-  Netz der verkehrswichtigen
Straßen



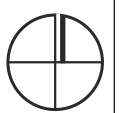
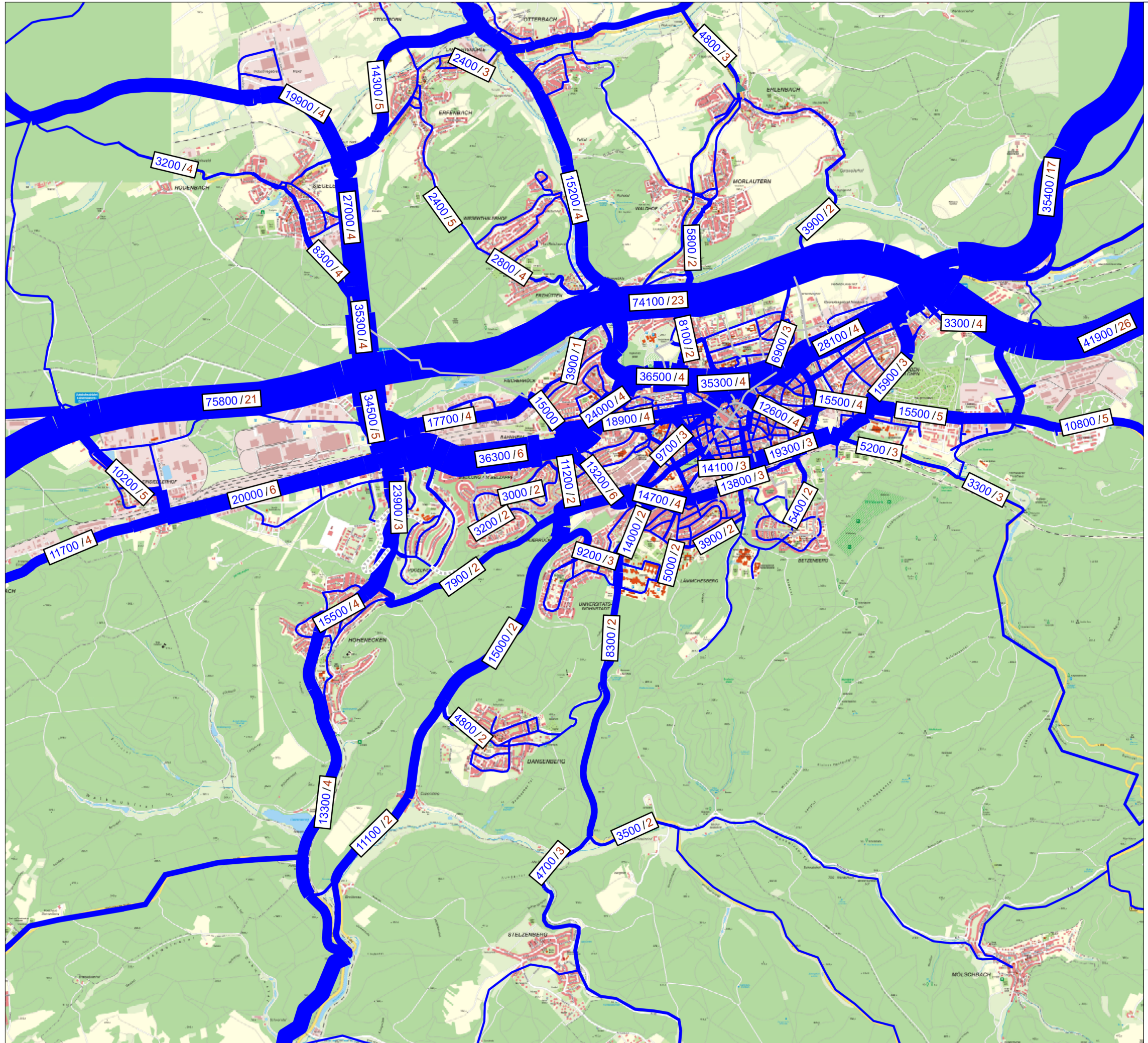


-  Car Sharing
-  E-Tankstellen
-  P+R
-  B+R
-  Fahrradverleih
(Hbf: Call a Bike)
-  Bushaltestellen
-  Netz der verkehrswichtigen
Straßen



Stand: 20.11.2017

Mobilitätsverbund
Angebote Bestand
Ausschnitt Innenstadt



Kfz-Verkehr - Prognose
Verkehrsbelastungen (Kfz / 24h) / Lkw-Anteil in %

Stand: 30.11.2017



Verkehrsplanung



Stand: 30.11.2017

Kfz-Verkehr - Prognose
 Verkehrsbelastungen (Kfz / 24h), Lkw-Anteil in %
 Ausschnitt Innenstadt