



















# Bestandsstandorte:

-  Vollsortimenter im Kerngebiet
-  Discounter im Kerngebiet
-  Fachmarkt im Kerngebiet
-  Vollsortimenter im Sondergebiet
-  Discounter im Sondergebiet
-  Fachmarkt im Sondergebiet
-  Vollsortimenter im Industrie-/Gewerbegebiet
-  Discounter im Industrie-/Gewerbegebiet
-  Fachmarkt im Industrie-/Gewerbegebiet
-  Vollsortimenter im Mischgebiet
-  Discounter im Mischgebiet
-  Fachmarkt im Mischgebiet
-  Vollsortimenter im Wohngebiet
-  Discounter im Wohngebiet
-  Fachmarkt im Wohngebiet

-  Backwaren
-  Wurst- und Fleischwaren
-  Ausländische Lebensmittel
-  Bauernladen
-  Fischgeschäft
-  Getränkemarkt
-  Tante Emma Laden
-  Kiosk
-  Tabak
-  Blumen
-  Drogeriemarkt
-  Apotheke
-  Bank
-  Bank Service Center
-  Friseur
-  Allgemeinarzt
-  Zahnarzt
-  Tierarzt

## Versorgungsbereiche

-  Zentraler Versorgungsbereich
-  Untersuchungsbereich Stadtgalerie
-  Nebenzentren
-  Bestandsstandorte Nahversorgung ohne Entwicklung
-  Bestandsstandorte Nahversorgung mit Entwicklung
-  Abgrenzung der Stadtteile und ehemaligen Ortsbezirke

## Einzelhandelskonzeption der Stadt Kaiserslautern

Fortschreibung 2021



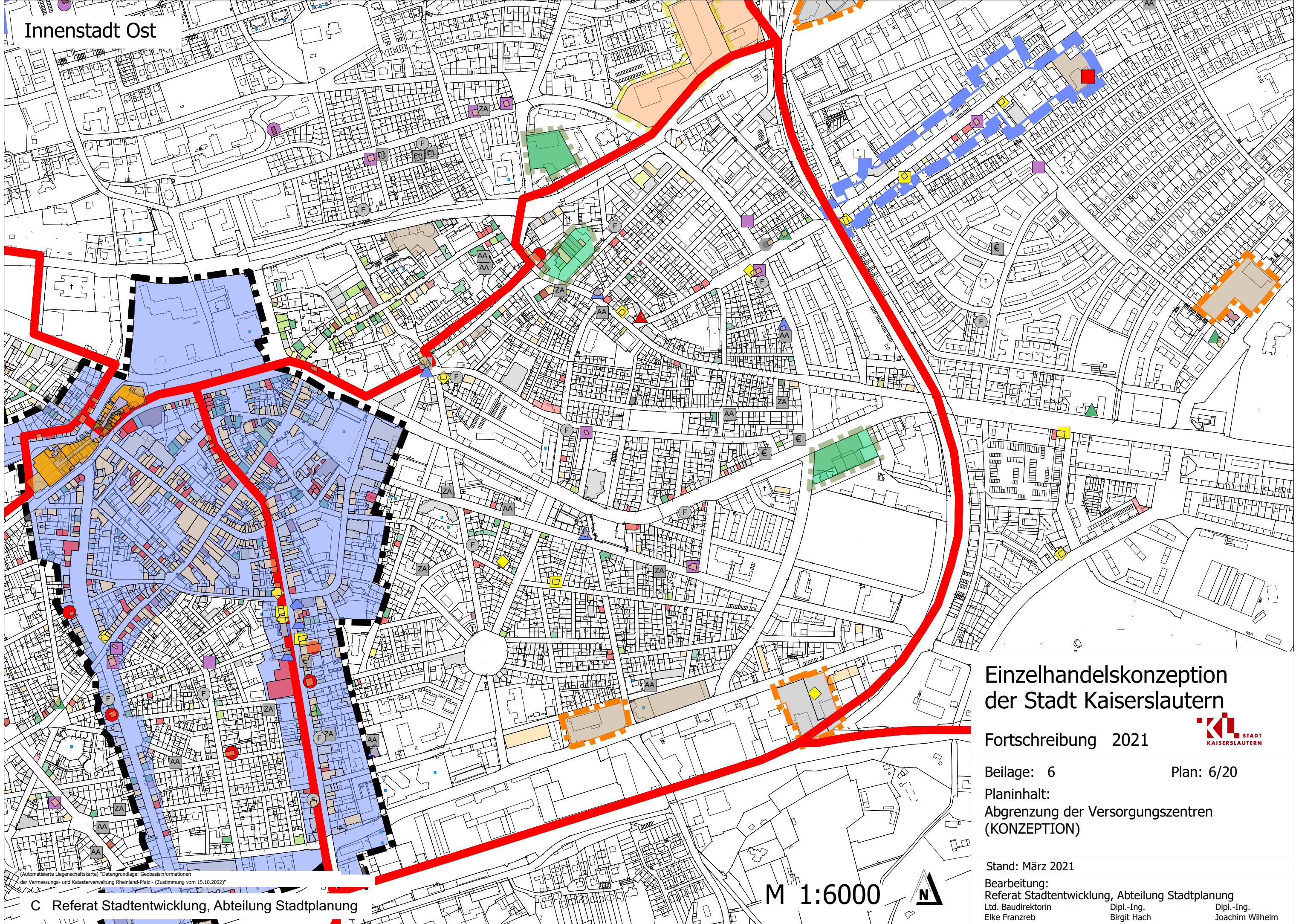
Beilage: 6

Plan: 6/o

Planinhalt:  
Abgrenzung der Versorgungszentren  
(KONZEPTION)

Stand: März 2021

Bearbeitung:  
Referat Stadtentwicklung, Abteilung Stadtplanung  
Ltd. Baudirektorin \_\_\_\_\_ Dipl.-Ing. \_\_\_\_\_ Dipl.-Ing. \_\_\_\_\_  
Elke Franzreb \_\_\_\_\_ Birgit Hach \_\_\_\_\_ Joachim Wilhelm \_\_\_\_\_



# Einzelhandelskonzeption der Stadt Kaiserslautern

Fortschreibung 2021



Beilage: 6

Plan: 6/20

Planinhalt:  
Abgrenzung der Versorgungszentren  
(KONZEPTION)

Stand: März 2021

Bearbeitung:  
Referat Stadtentwicklung, Abteilung Stadtplanung

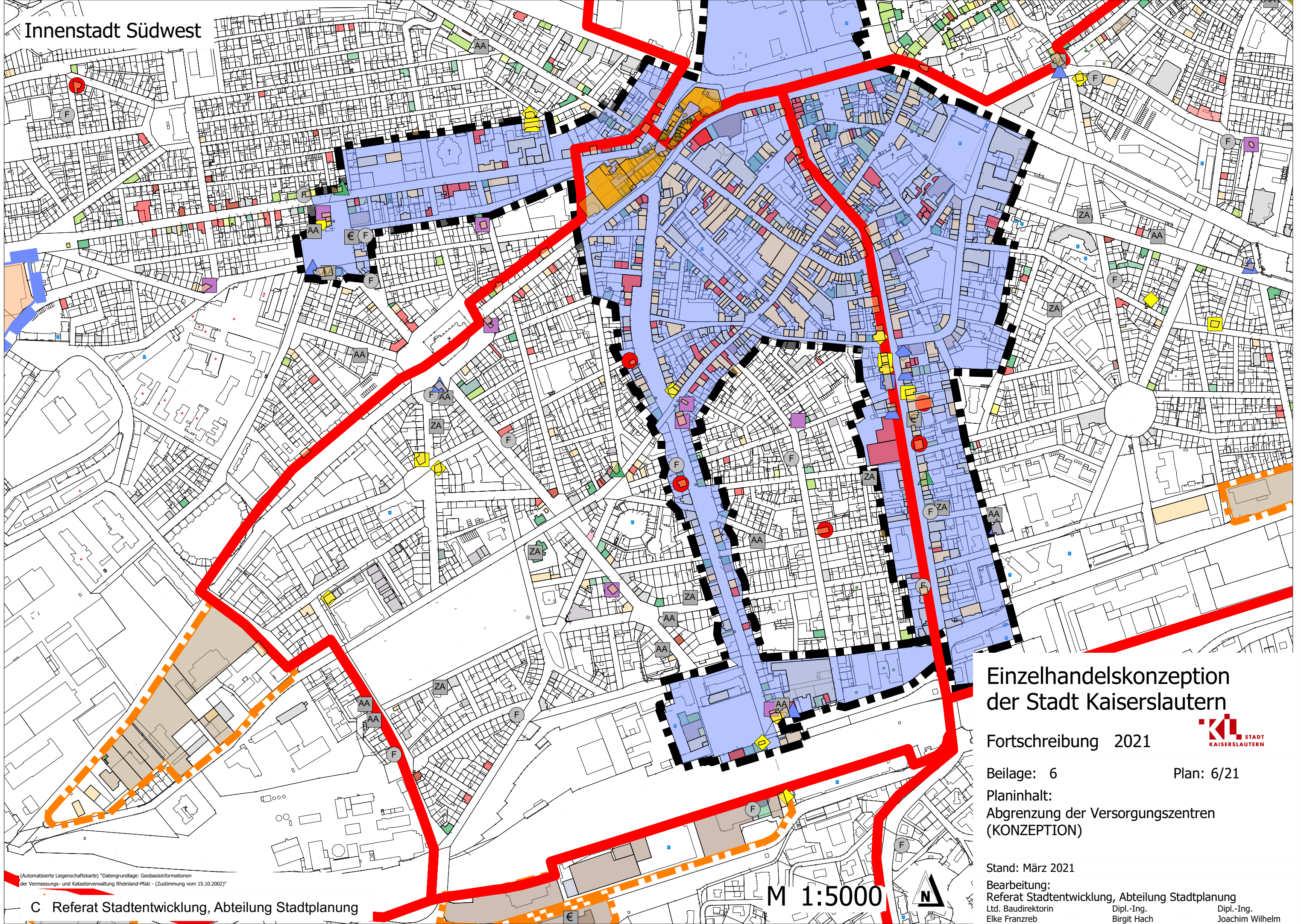
Ltd. Baudirektorin  
Elke Franzreb

Dipl.-Ing.  
Birgit Hach

Dipl.-Ing.  
Joachim Wilhelm

(Automatisierte Liegenschaftskarte) Datengrundlage: Geobasisinformationen der Vermessungs- und Katasterverwaltung Rheinland-Pfalz - (Zustimmung vom 15.10.2002)





# Einzelhandelskonzeption der Stadt Kaiserslautern

Fortschreibung 2021



Beilage: 6

Plan: 6/21

Planinhalt:  
Abgrenzung der Versorgungszentren  
(KONZEPTION)

Stand: März 2021

Bearbeitung:  
Referat Stadtentwicklung, Abteilung Stadtplanung

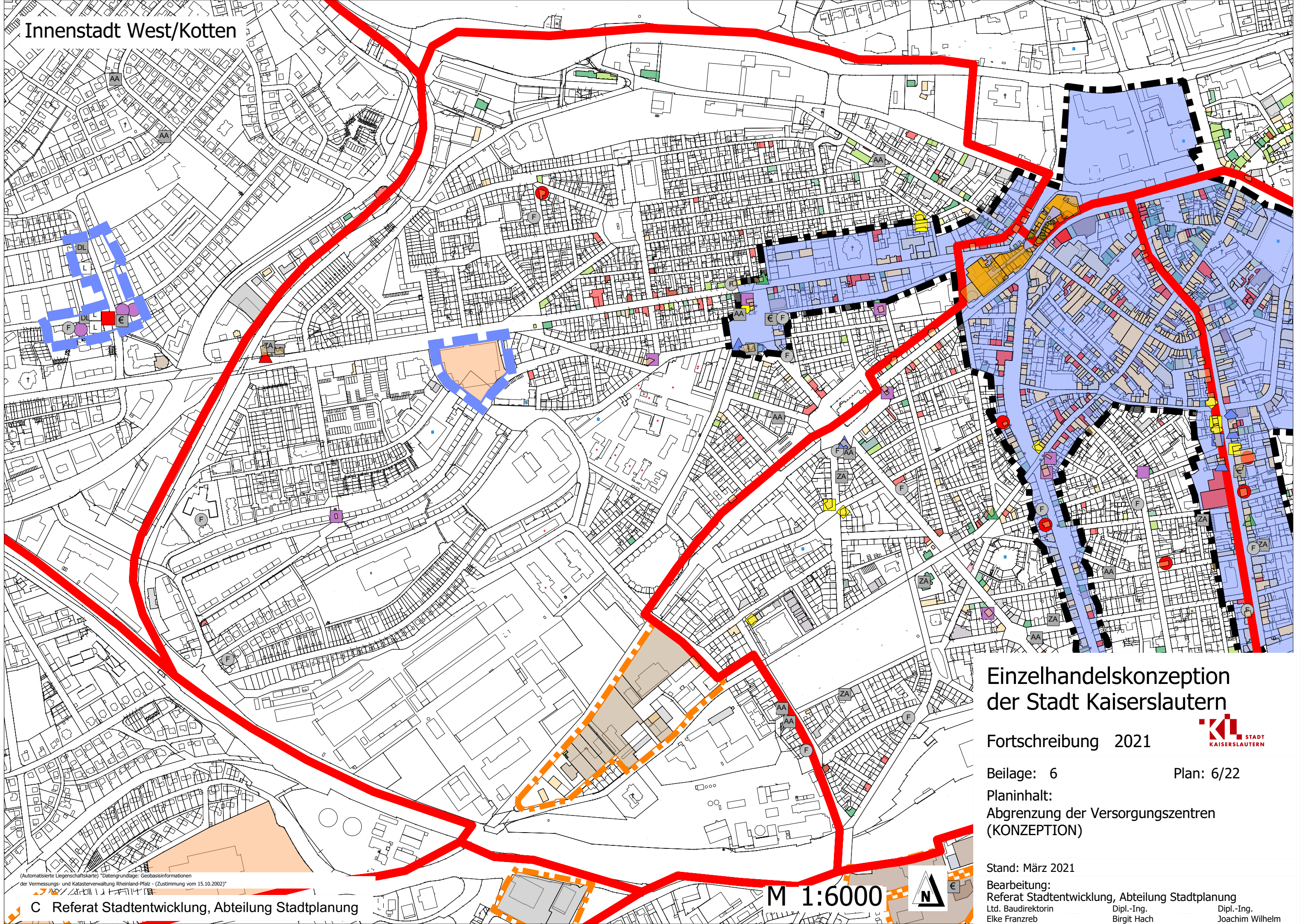
Ltd. Baudirektorin  
Elke Franzreb

Dipl.-Ing.  
Birgit Hach

Dipl.-Ing.  
Joachim Wilhelm

(Automatisierte Liegenschaftskarte) \*Datengrundlage: Geobasisinformationen der Vermessungs- und Katasterverwaltung Rheinland-Pfalz - (Zustimmung vom 15.10.2002)\*





# Einzelhandelskonzeption der Stadt Kaiserslautern

Fortschreibung 2021



Beilage: 6

Plan: 6/22

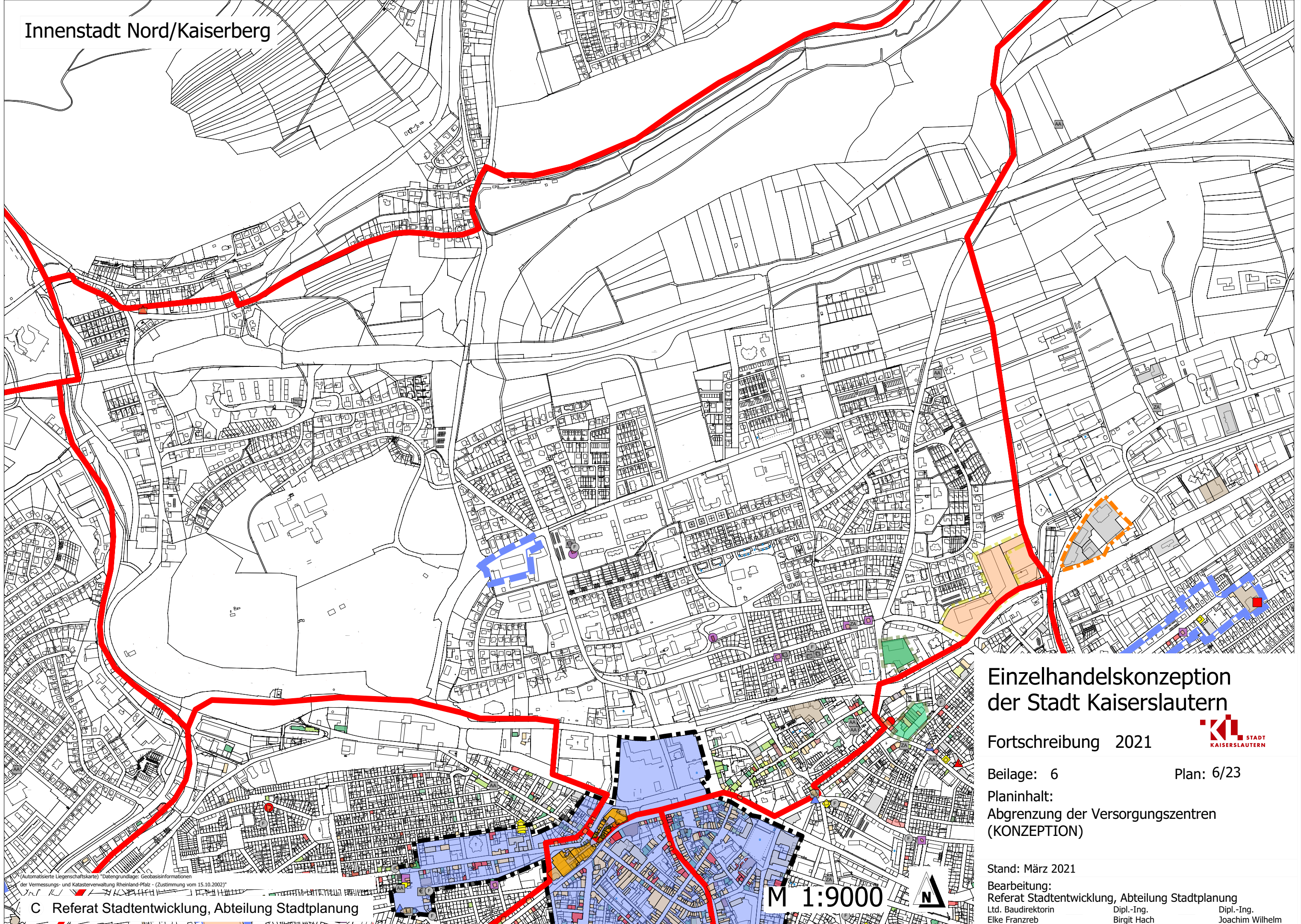
Planinhalt:  
Abgrenzung der Versorgungszentren  
(KONZEPTION)

Stand: März 2021

Bearbeitung:  
 Referat Stadtentwicklung, Abteilung Stadtplanung  
 Ltd. Baudirektorin      Dipl.-Ing.      Dipl.-Ing.  
 Elke Franzreb          Birgit Hach          Joachim Wilhelm

(Automatisierte Liegenschaftskarte) \*Datengrundlage: Geobasisinformationen der Vermessungs- und Katasterverwaltung Rheinland-Pfalz - (Zustimmung vom 15.10.2002)\*





# Einzelhandelskonzeption der Stadt Kaiserslautern

Fortschreibung 2021



Beilage: 6

Plan: 6/23

Planinhalt:  
Abgrenzung der Versorgungszentren  
(KONZEPTION)

Stand: März 2021

Bearbeitung:  
Referat Stadtentwicklung, Abteilung Stadtplanung

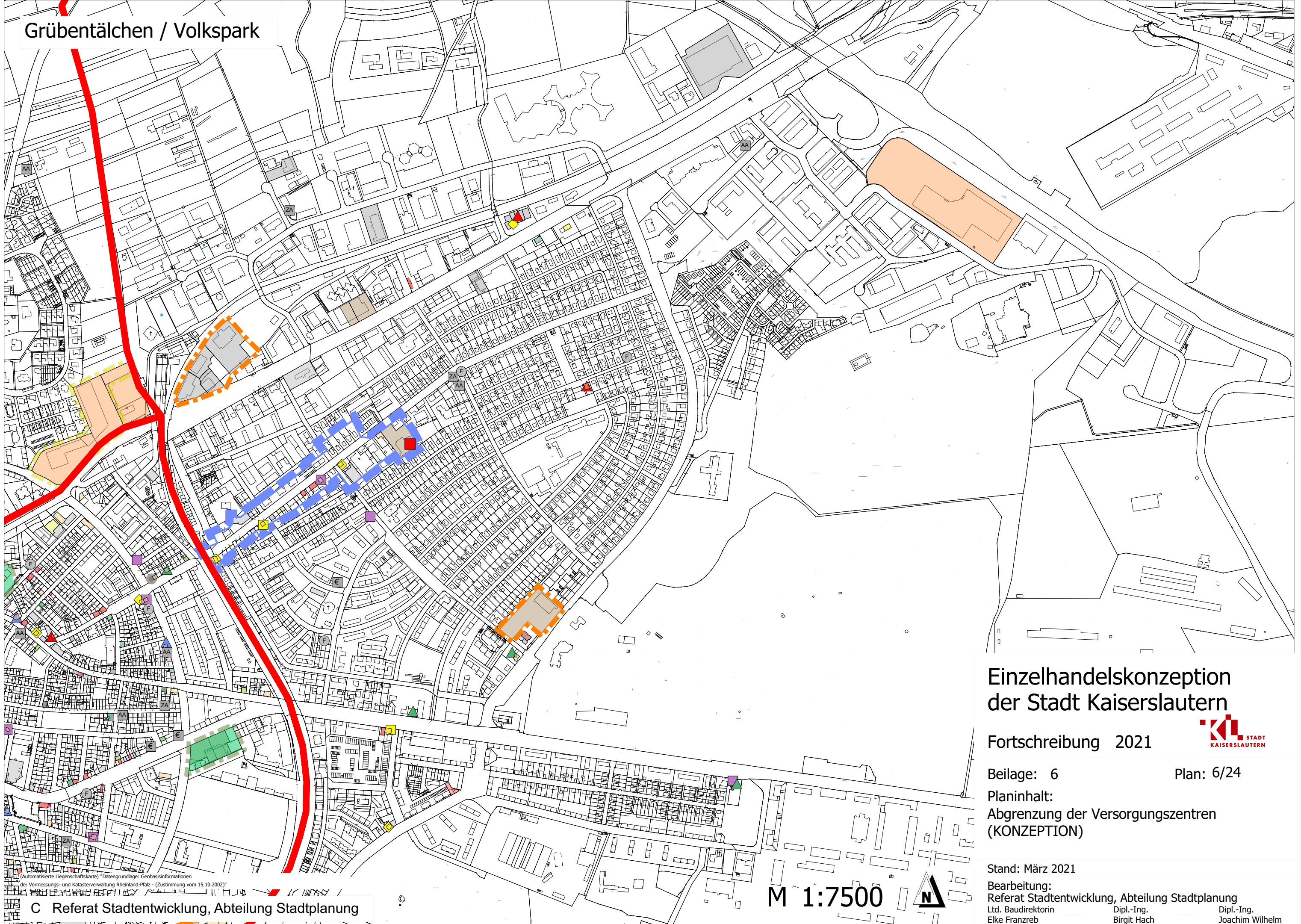
Ltd. Baudirektorin  
Elke Franzreb

Dipl.-Ing.  
Birgit Hach

Dipl.-Ing.  
Joachim Wilhelm

(Automatisierte Liegenschaftskarte) \*Datengrundlage: Geobasisinformationen  
der Vermessungs- und Katasterverwaltung Rheinland-Pfalz - (Zustimmung vom 15.10.2002)\*





# Einzelhandelskonzeption der Stadt Kaiserslautern

Fortschreibung 2021



Beilage: 6

Plan: 6/24

Planinhalt:  
Abgrenzung der Versorgungszentren  
(KONZEPTION)

Stand: März 2021

Bearbeitung:  
Referat Stadtentwicklung, Abteilung Stadtplanung

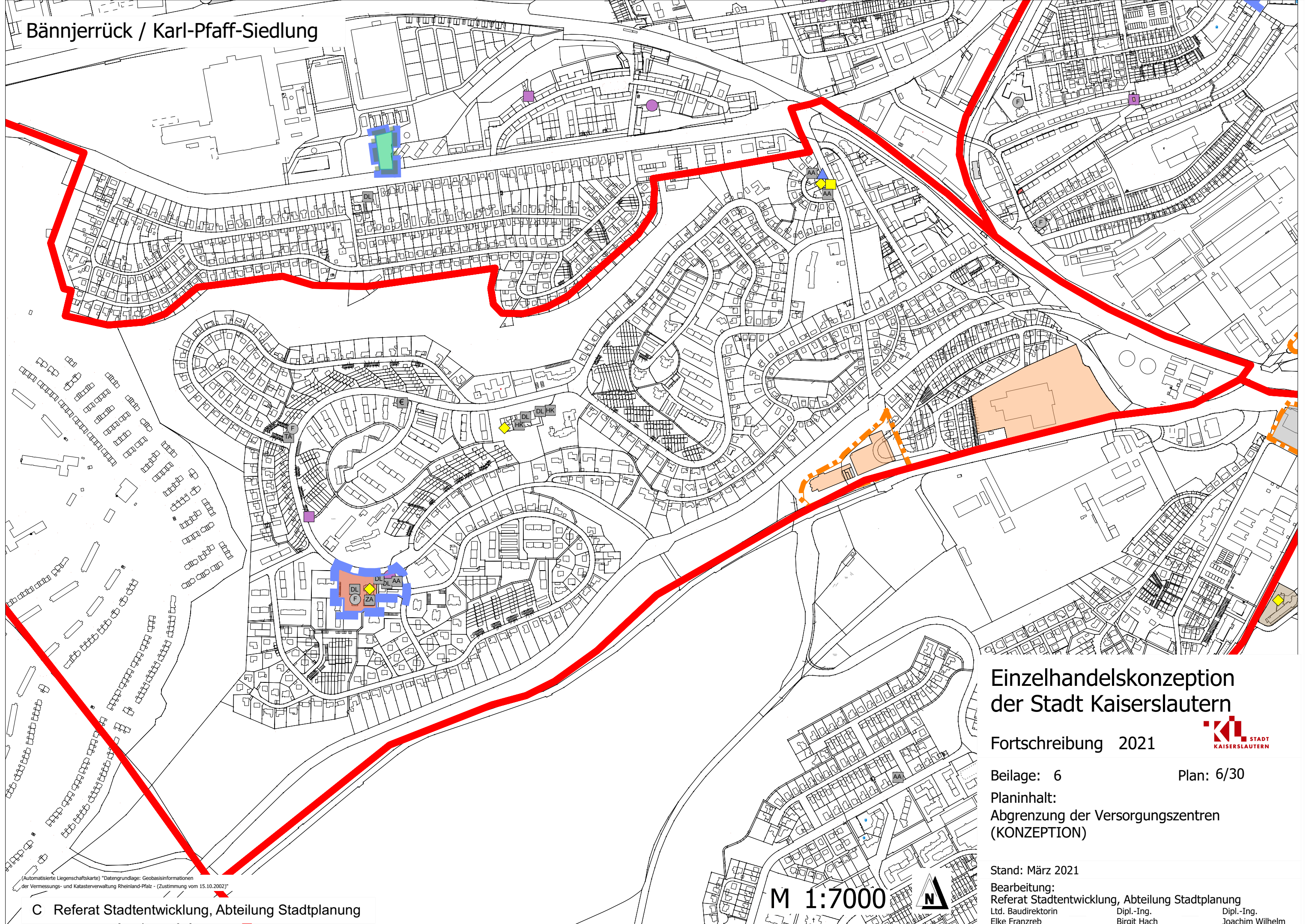
Ltd. Baudirektorin  
Elke Franzreb

Dipl.-Ing.  
Birgit Hach

Dipl.-Ing.  
Joachim Wilhelm

M 1:7500





# Einzelhandelskonzeption der Stadt Kaiserslautern



Fortschreibung 2021

Beilage: 6

Plan: 6/30

Planinhalt:  
Abgrenzung der Versorgungszentren  
(KONZEPTION)

Stand: März 2021

Bearbeitung:  
Referat Stadtentwicklung, Abteilung Stadtplanung

Ltd. Baudirektorin  
Elke Franzreb

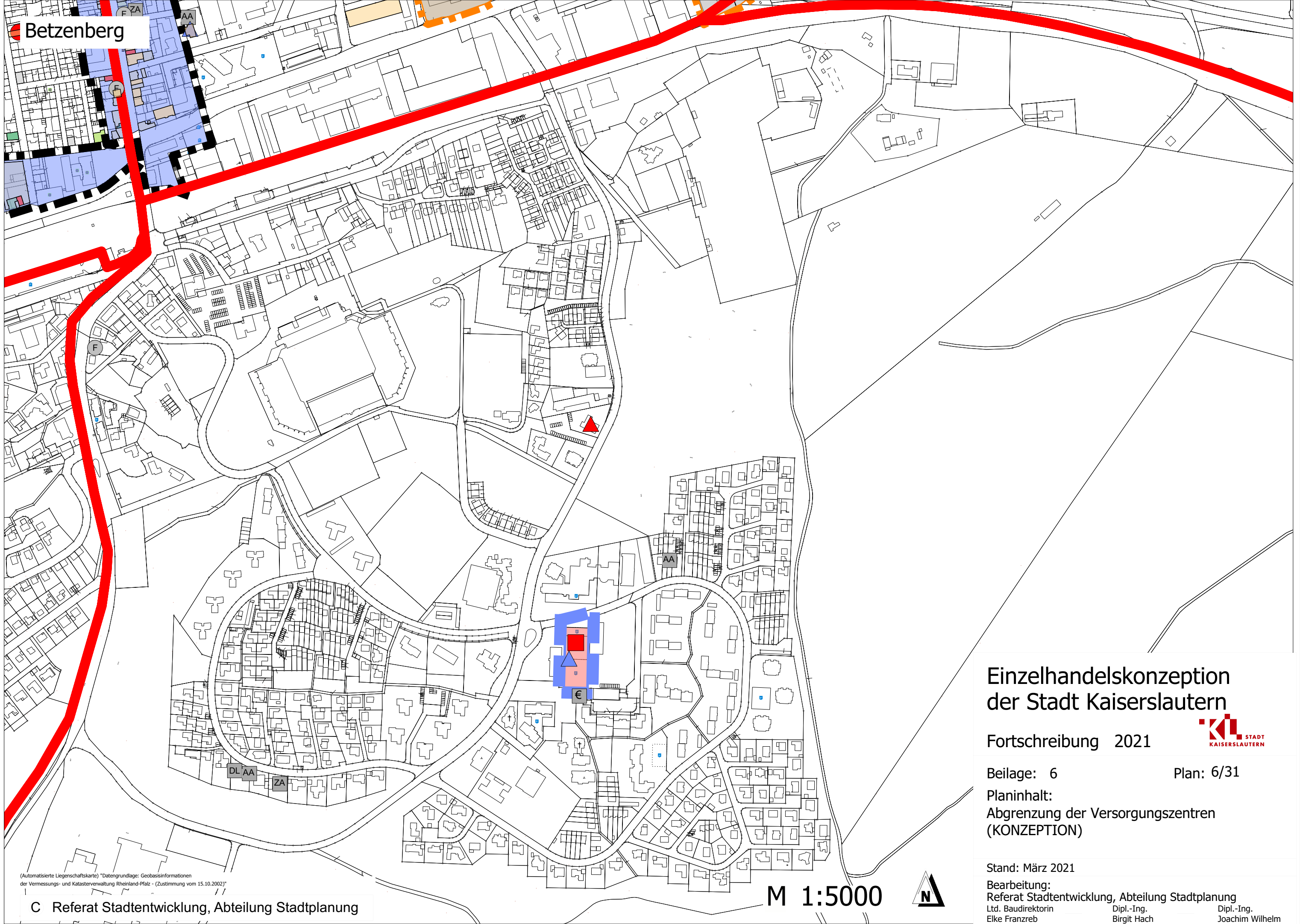
Dipl.-Ing.  
Birgit Hach

Dipl.-Ing.  
Joachim Wilhelm

M 1:7000



(Automatisierte Liegenschaftskarte) \*Datengrundlage: Geobasisinformationen der Vermessungs- und Katasterverwaltung Rheinland-Pfalz - (Zustimmung vom 15.10.2002)\*



# Einzelhandelskonzeption der Stadt Kaiserslautern

Fortschreibung 2021



Beilage: 6

Plan: 6/31

Planinhalt:  
Abgrenzung der Versorgungszentren  
(KONZEPTION)

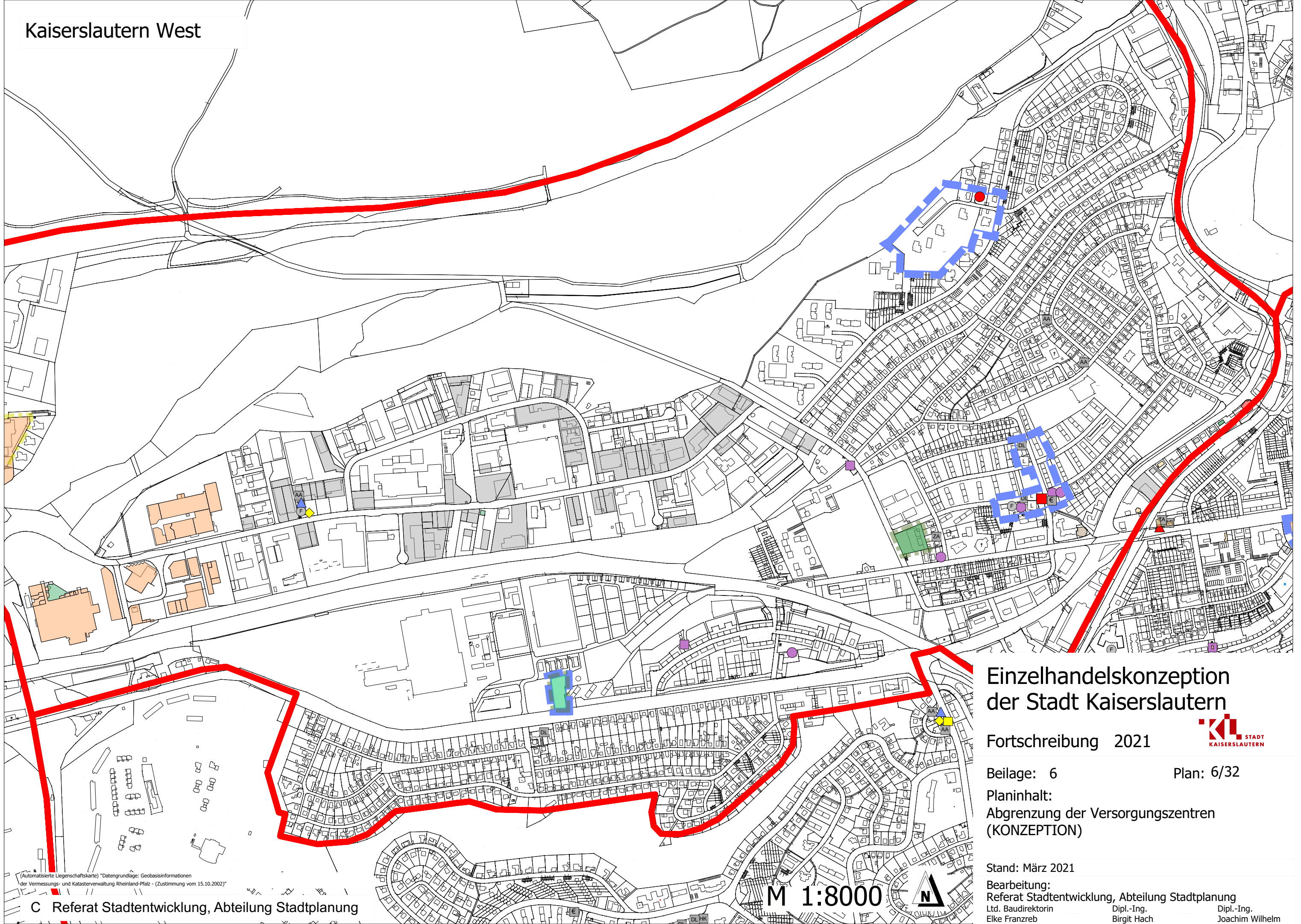
Stand: März 2021

Bearbeitung:  
 Referat Stadtentwicklung, Abteilung Stadtplanung  
 Ltd. Baudirektorin Elke Franzreb      Dipl.-Ing. Birgit Hach      Dipl.-Ing. Joachim Wilhelm

(Automatisierte Liegenschaftskarte) \*Datengrundlage: Geobasisinformationen der Vermessungs- und Katasterverwaltung Rheinland-Pfalz - (Zustimmung vom 15.10.2002)\*







# Einzelhandelskonzeption der Stadt Kaiserslautern

Fortschreibung 2021



Beilage: 6

Plan: 6/32

Planinhalt:  
Abgrenzung der Versorgungszentren  
(KONZEPTION)

Stand: März 2021

Bearbeitung:  
Referat Stadtentwicklung, Abteilung Stadtplanung

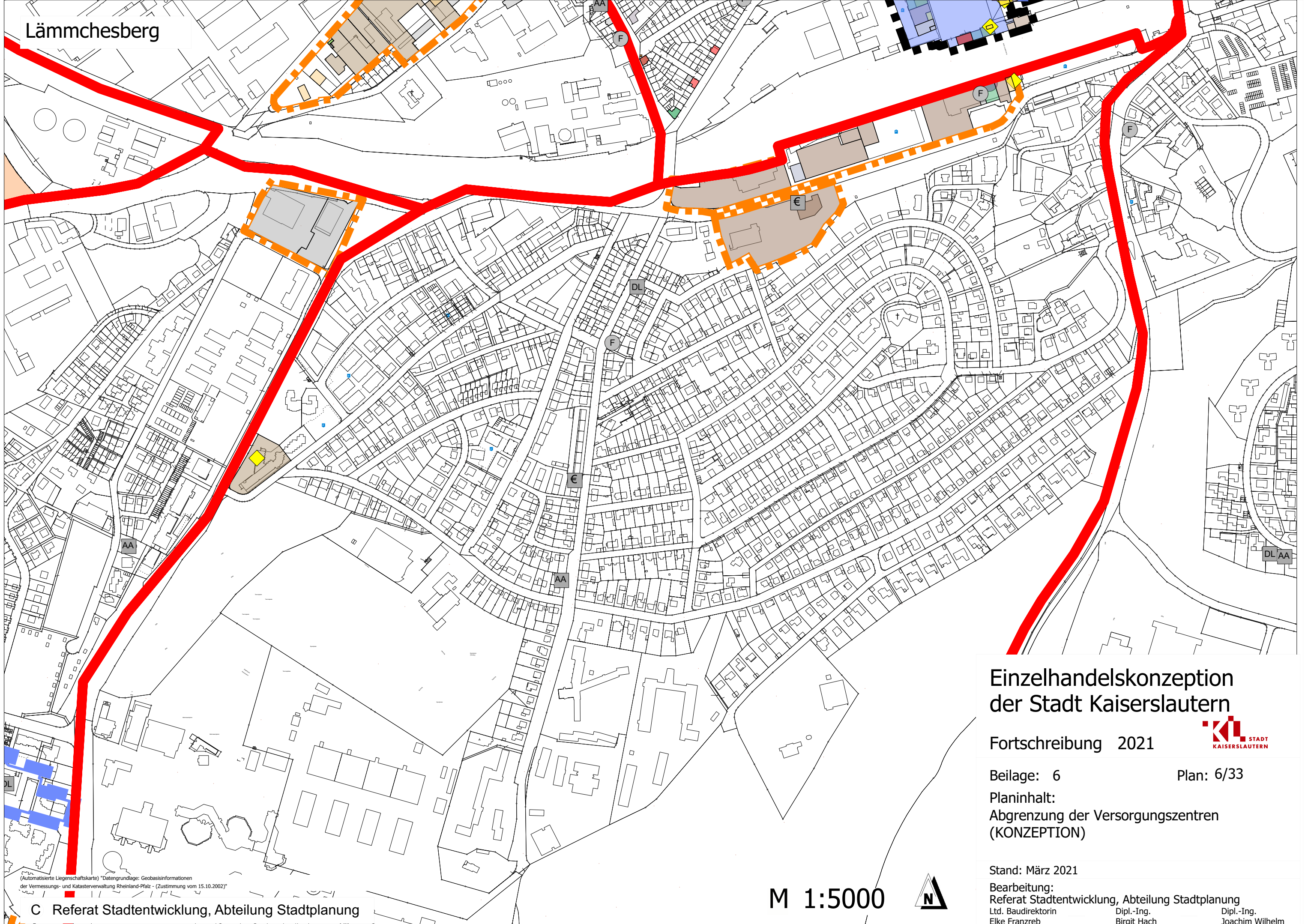
Ltd. Baudirektorin  
Elke Franzreb

Dipl.-Ing.  
Birgit Hach

Dipl.-Ing.  
Joachim Wilhelm

(Automatisierte Liegenschaftskarte) \*Datengrundlage: Geobasisinformationen  
der Vermessungs- und Katasterverwaltung Rheinland-Pfalz - (Zustimmung vom 15.10.2002)\*





# Einzelhandelskonzeption der Stadt Kaiserslautern



Fortschreibung 2021

Beilage: 6

Plan: 6/33

Planinhalt:  
Abgrenzung der Versorgungszentren  
(KONZEPTION)

Stand: März 2021

Bearbeitung:  
Referat Stadtentwicklung, Abteilung Stadtplanung

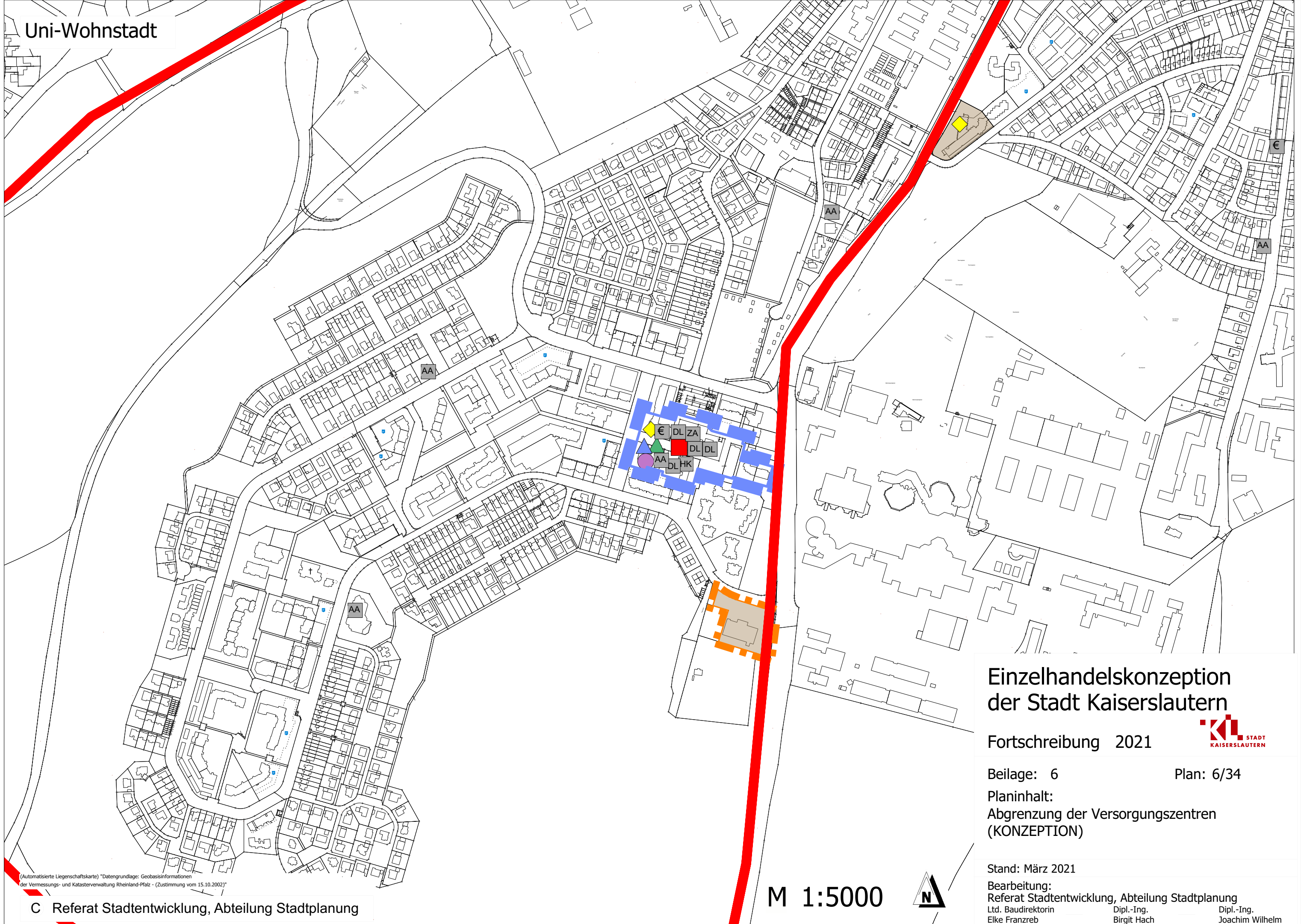
Ltd. Baudirektorin  
Elke Franzreb

Dipl.-Ing.  
Birgit Hach

Dipl.-Ing.  
Joachim Wilhelm

(Automatisierte Liegenschaftskarte) \*Datengrundlage: Geobasisinformationen der Vermessungs- und Katasterverwaltung Rheinland-Pfalz - (Zustimmung vom 15.10.2002)\*





# Einzelhandelskonzeption der Stadt Kaiserslautern

Fortschreibung 2021



Beilage: 6

Plan: 6/34

Planinhalt:  
Abgrenzung der Versorgungszentren  
(KONZEPTION)

Stand: März 2021

Bearbeitung:  
Referat Stadtentwicklung, Abteilung Stadtplanung

Ltd. Baudirektorin  
Elke Franzreb

Dipl.-Ing.  
Birgit Hach

Dipl.-Ing.  
Joachim Wilhelm

(Automatisierte Liegenschaftskarte) \*Datengrundlage: Geobasisinformationen  
der Vermessungs- und Katasterverwaltung Rheinland-Pfalz - (Zustimmung vom 15.10.2002)\*





# Einzelhandelskonzeption der Stadt Kaiserslautern

Fortschreibung 2021



Beilage: 6

Plan: 6/40

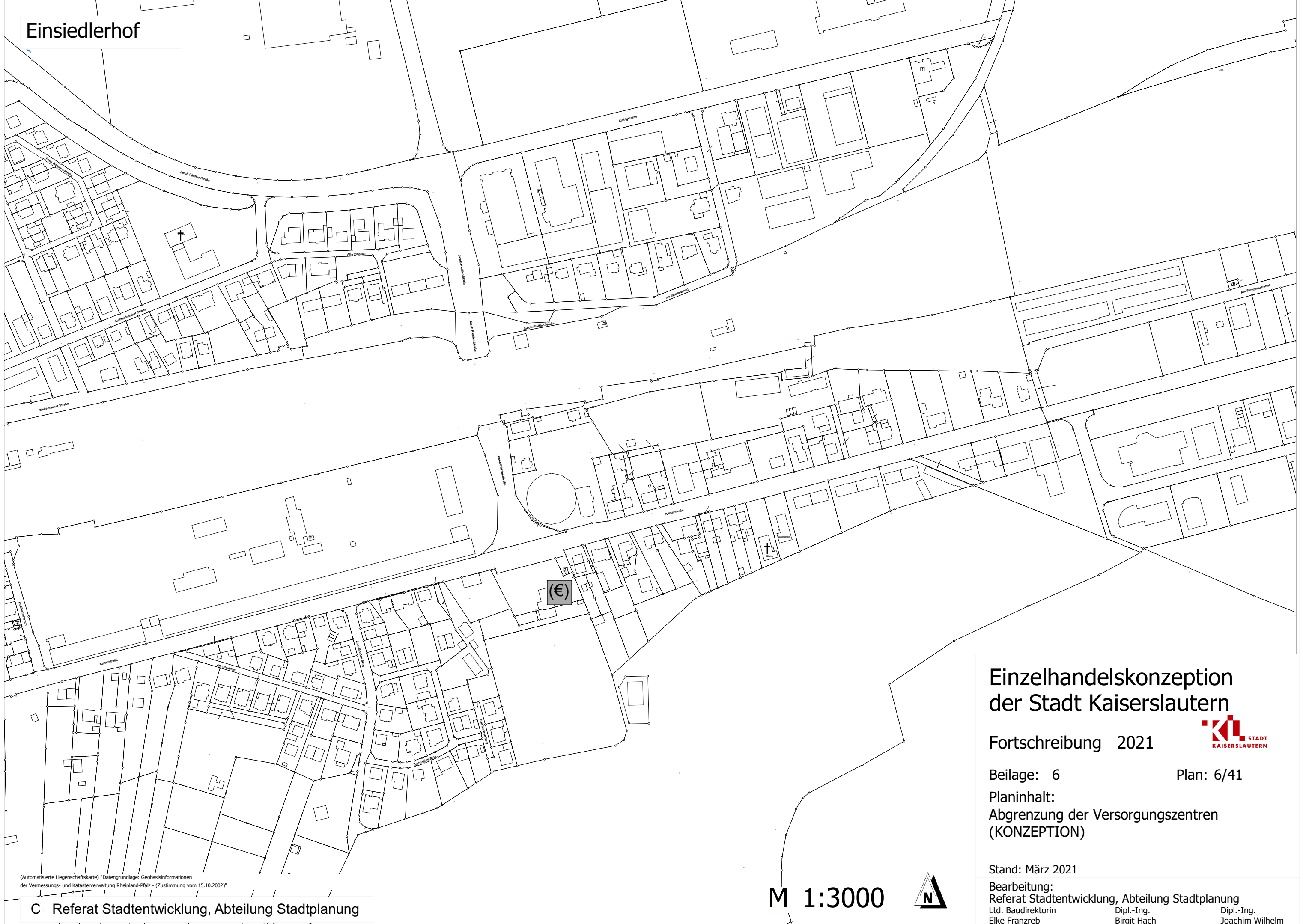
Planinhalt:  
Abgrenzung der Versorgungszentren  
(KONZEPTION)

Stand: März 2021

Bearbeitung:  
Referat Stadtentwicklung, Abteilung Stadtplanung  
Ltd. Baudirektorin  
Elke Franzreb  
Dipl.-Ing.  
Birgit Hach  
Dipl.-Ing.  
Joachim Wilhelm

(Automatisierte Liegenschaftskarte) \*Datengrundlage: Geobasisinformationen der Vermessungs- und Katasterverwaltung Rheinland-Pfalz - (Zustimmung vom 15.10.2002)\*





(Automatisierte Liegenschaftskarte) \*Datengrundlage: Geobasisinformationen  
 der Vermessungs- und Katasterverwaltung Rheinland-Pfalz - (Zustimmung vom 15.10.2002)\*



# Einzelhandelskonzeption der Stadt Kaiserslautern



Fortschreibung 2021

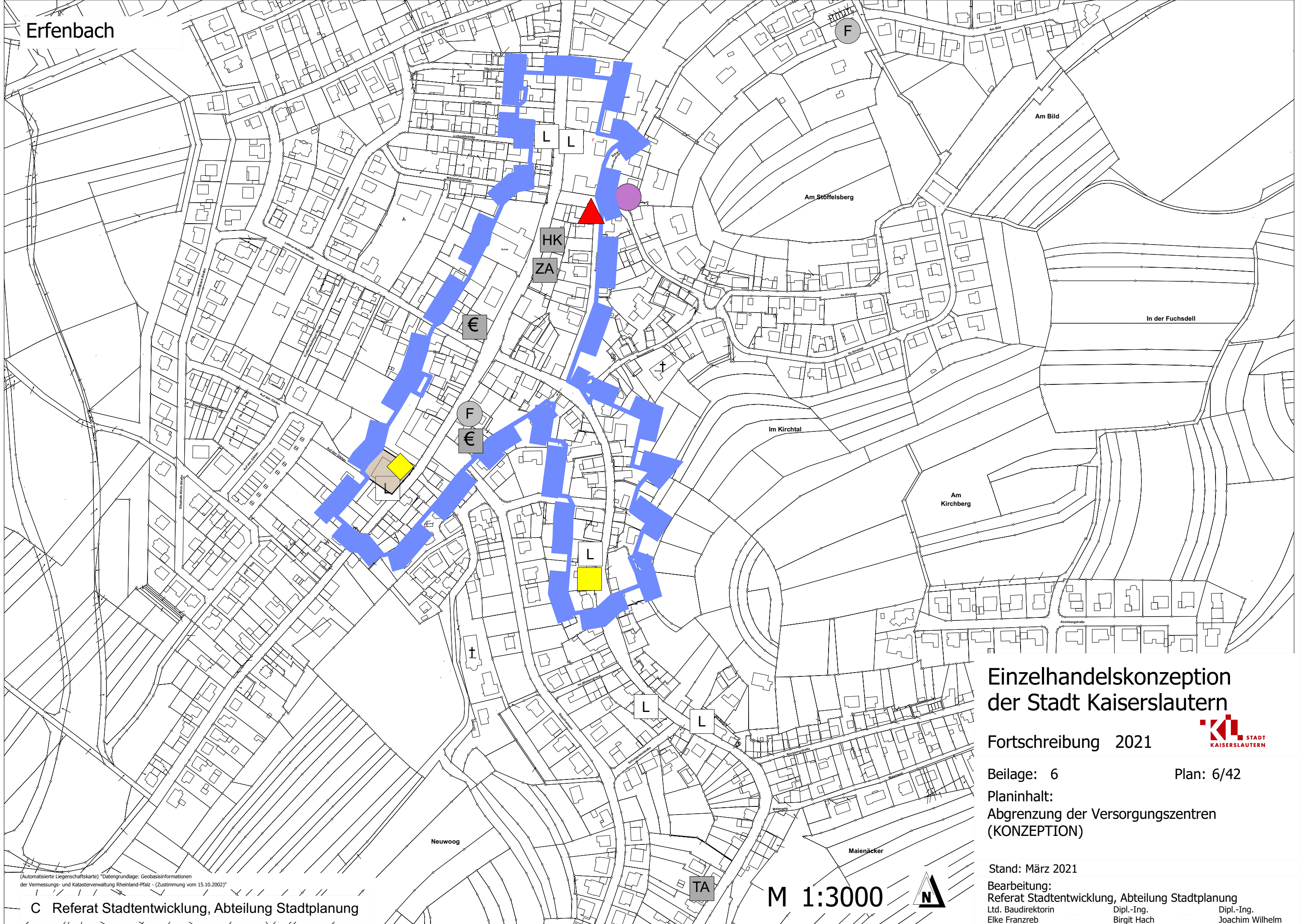
Beilage: 6

Plan: 6/41

Planinhalt:  
 Abgrenzung der Versorgungszentren  
 (KONZEPTION)

Stand: März 2021

Bearbeitung:  
 Referat Stadtentwicklung, Abteilung Stadtplanung  
 Ltd. Baudirektorin  
 Elke Franzreb      Dipl.-Ing.  
 Birgit Hach      Dipl.-Ing.  
 Joachim Wilhelm



# Einzelhandelskonzeption der Stadt Kaiserslautern

Fortschreibung 2021



Beilage: 6

Plan: 6/42

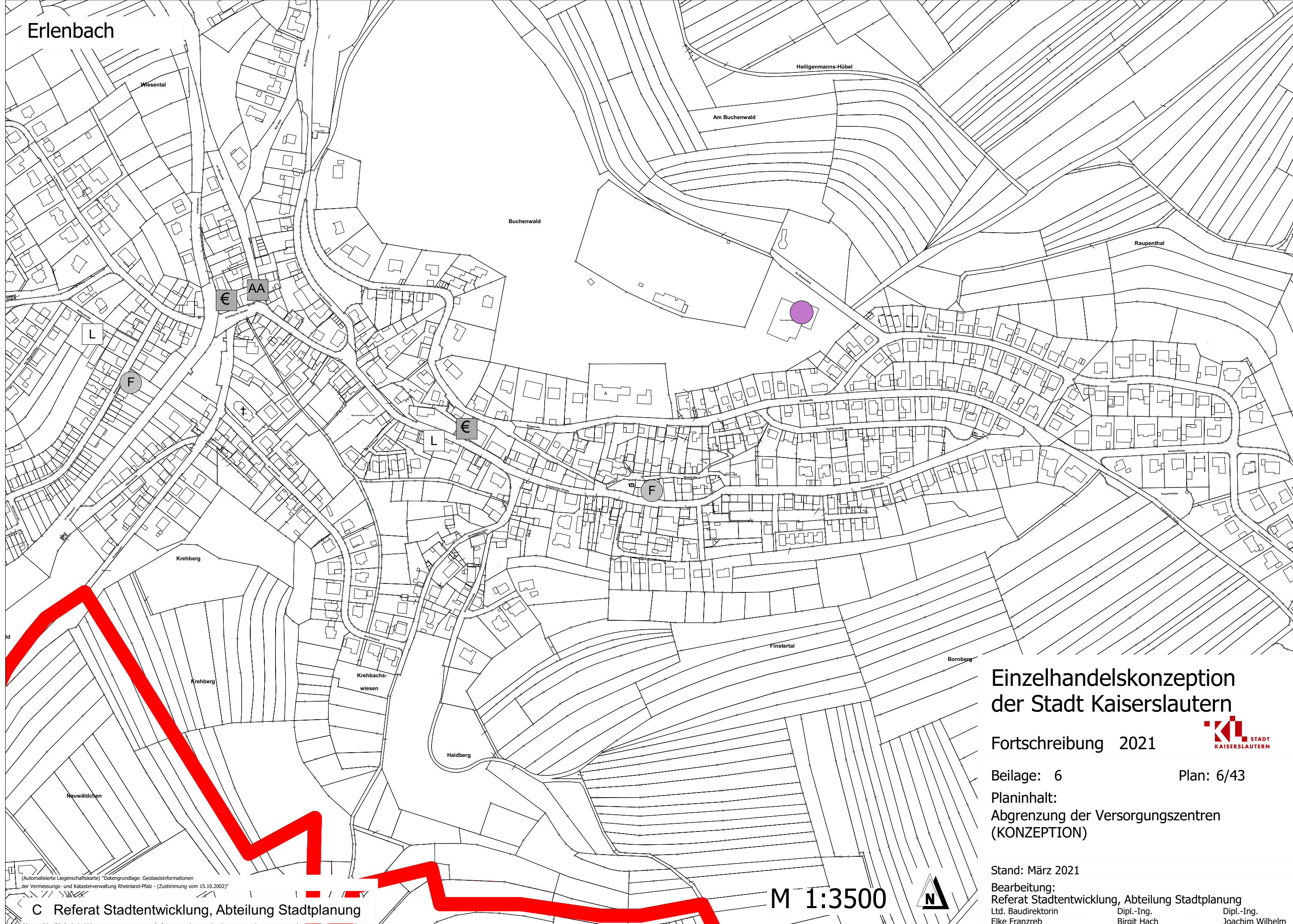
Planinhalt:  
Abgrenzung der Versorgungszentren  
(KONZEPTION)

Stand: März 2021

Bearbeitung:  
Referat Stadtentwicklung, Abteilung Stadtplanung  
Ltd. Baudirektorin  
Elke Franzreb  
Dipl.-Ing.  
Birgit Hach  
Dipl.-Ing.  
Joachim Wilhelm

(Automatisierte Liegenschaftskarte) \*Datengrundlage: Geobasisinformationen der Vermessungs- und Katasterverwaltung Rheinland-Pfalz - (Zustimmung vom 15.10.2002)\*





# Einzelhandelskonzeption der Stadt Kaiserslautern

Fortschreibung 2021



Beilage: 6

Plan: 6/43

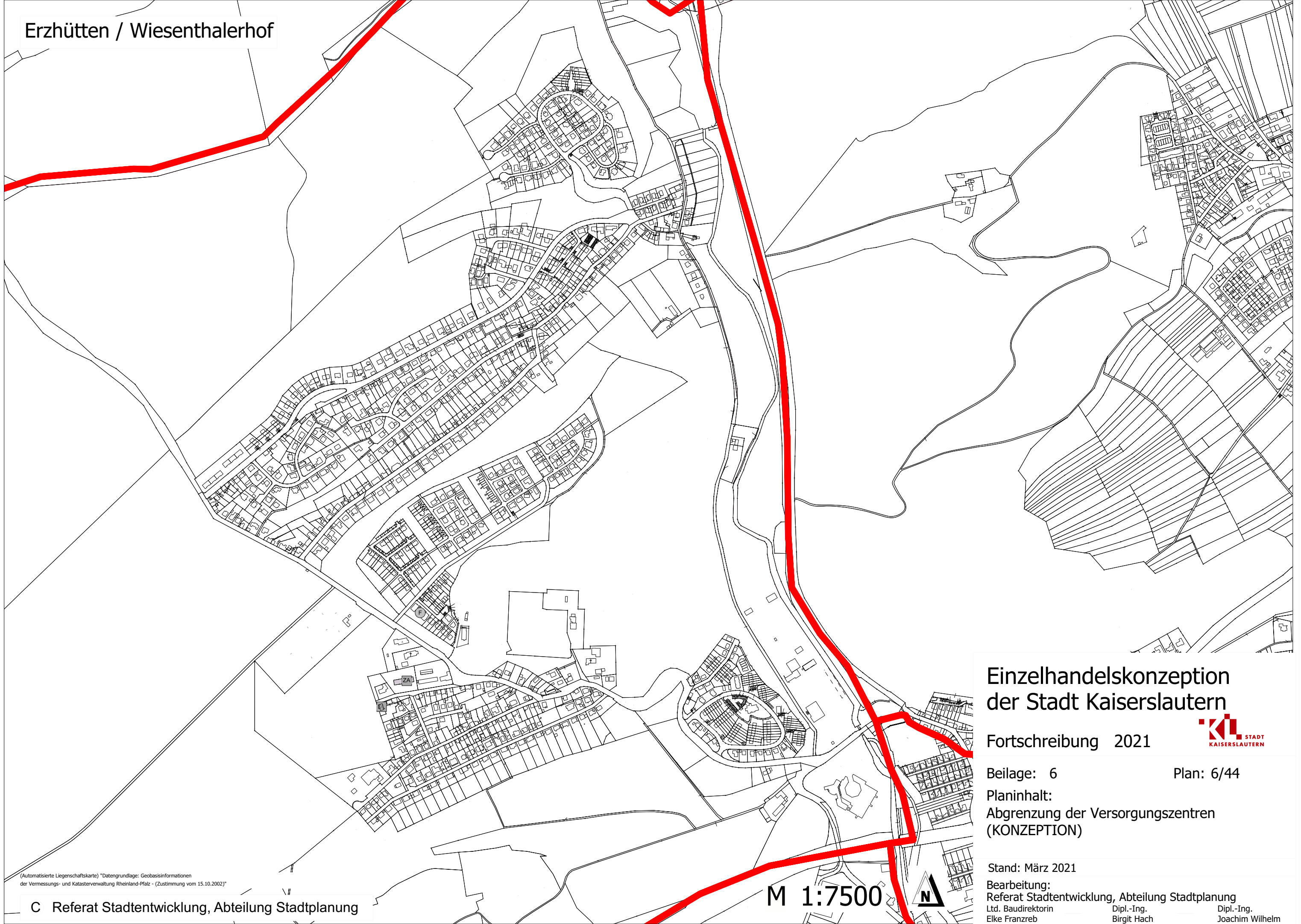
Planinhalt:  
Abgrenzung der Versorgungszentren  
(KONZEPTION)

Stand: März 2021

Bearbeitung:  
Referat Stadtentwicklung, Abteilung Stadtplanung  
Ltd. Baudirektorin  
Elke Franzreb  
Dipl.-Ing.  
Birgit Hach  
Dipl.-Ing.  
Joachim Wilhelm

(Automatisierte Liegenschaftskarte) \*Datengrundlage: Geobasisinformationen der Vermessungs- und Katasterverwaltung Rheinland-Pfalz - (Zustimmung vom 15.10.2002)\*





# Einzelhandelskonzeption der Stadt Kaiserslautern

Fortschreibung 2021



Beilage: 6

Plan: 6/44

Planinhalt:  
Abgrenzung der Versorgungszentren  
(KONZEPTION)

Stand: März 2021

Bearbeitung:  
Referat Stadtentwicklung, Abteilung Stadtplanung

Ltd. Baudirektorin  
Elke Franzreb

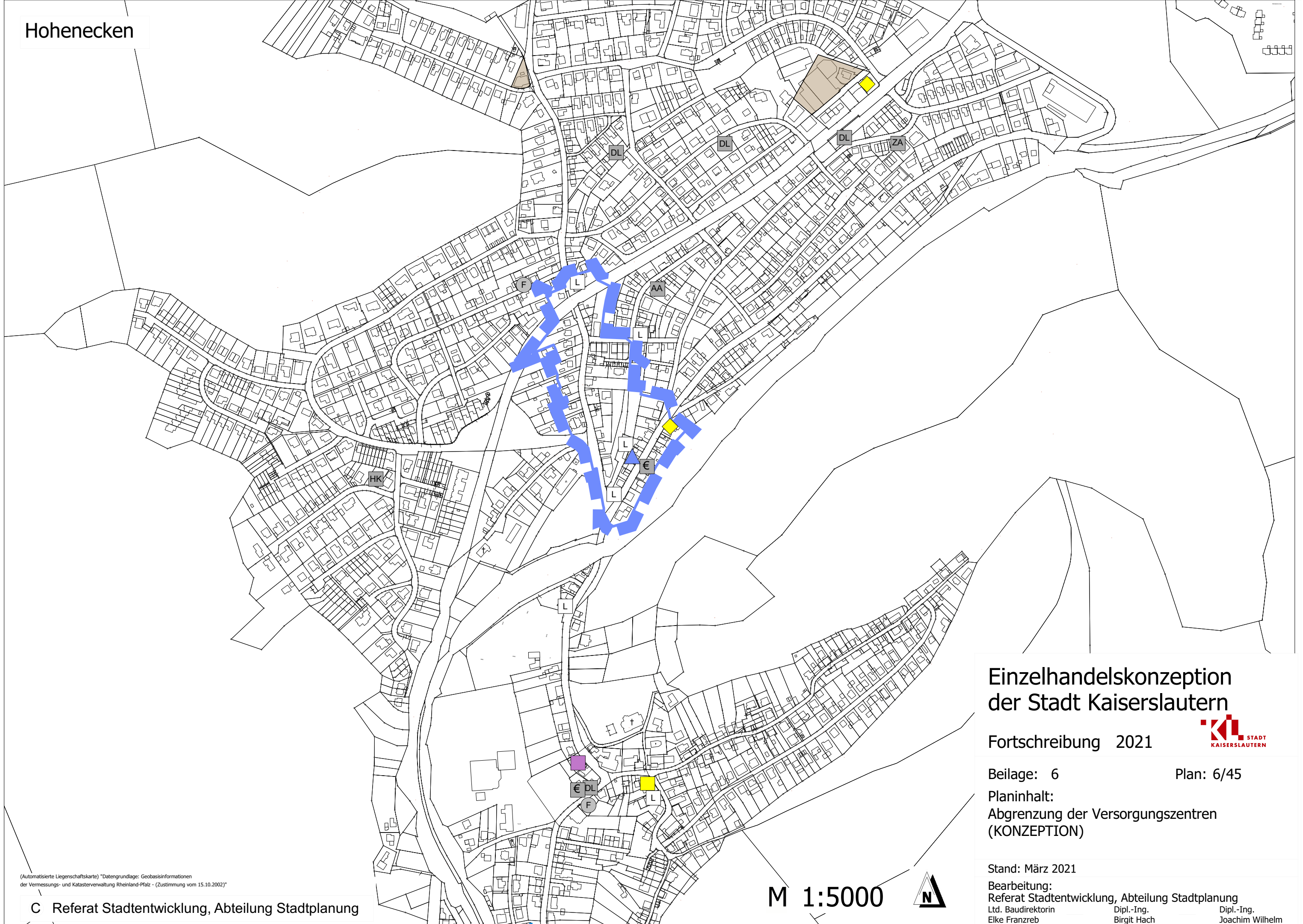
Dipl.-Ing.  
Birgit Hach

Dipl.-Ing.  
Joachim Wilhelm

(Automatisierte Liegenschaftskarte) \*Datengrundlage: Geobasisinformationen  
der Vermessungs- und Katasterverwaltung Rheinland-Pfalz - (Zustimmung vom 15.10.2002)\*







# Einzelhandelskonzeption der Stadt Kaiserslautern

Fortschreibung 2021



Beilage: 6

Plan: 6/45

Planinhalt:  
Abgrenzung der Versorgungszentren  
(KONZEPTION)

Stand: März 2021

Bearbeitung:  
Referat Stadtentwicklung, Abteilung Stadtplanung

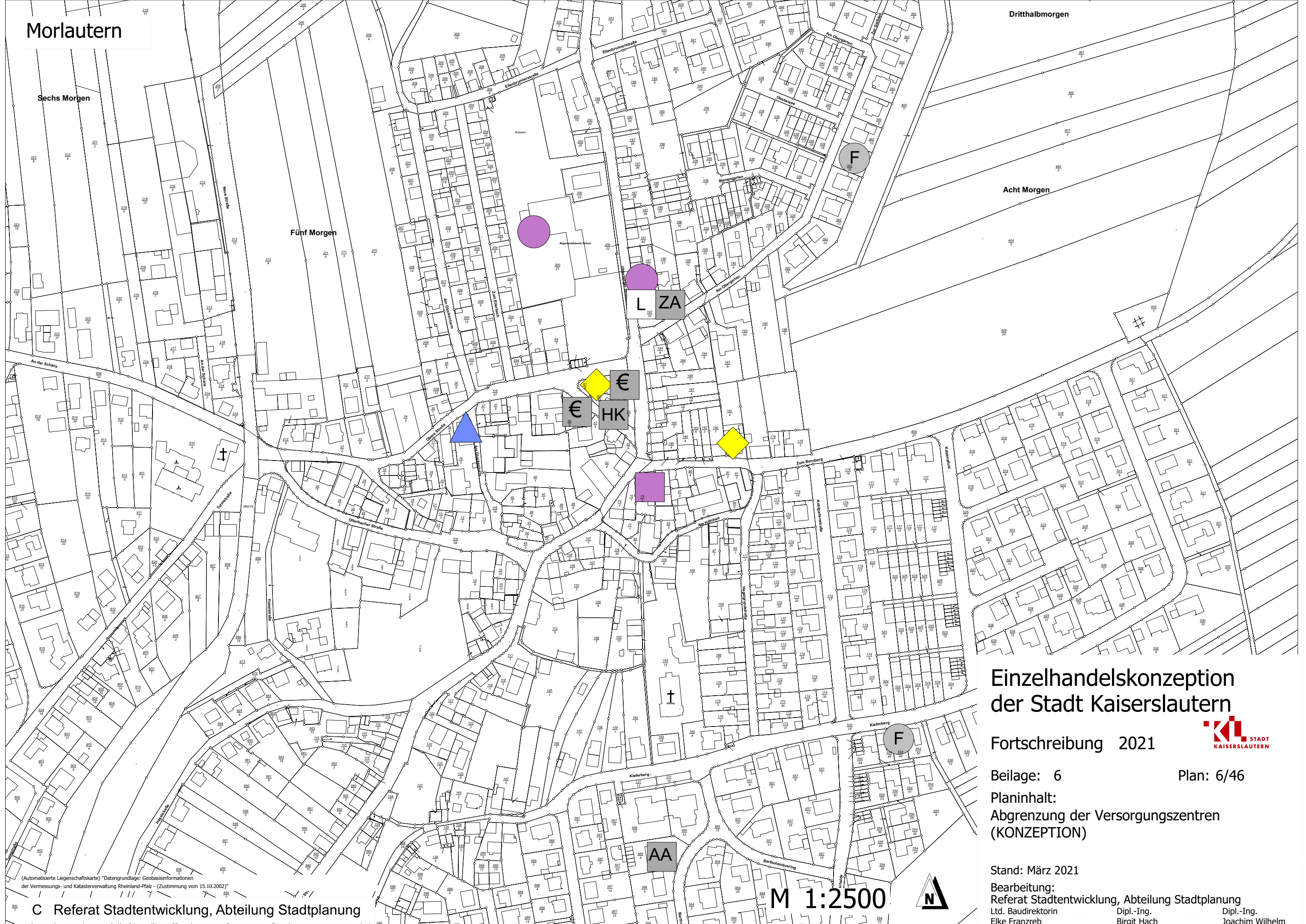
Ltd. Baudirektorin  
Elke Franzreb

Dipl.-Ing.  
Birgit Hach

Dipl.-Ing.  
Joachim Wilhelm

(Automatisierte Liegenschaftskarte) \*Datengrundlage: Geobasisinformationen der Vermessungs- und Katasterverwaltung Rheinland-Pfalz - (Zustimmung vom 15.10.2002)\*





# Einzelhandelskonzeption der Stadt Kaiserslautern

Fortschreibung 2021



Beilage: 6

Plan: 6/46

Planinhalt:  
Abgrenzung der Versorgungszentren (KONZEPTION)

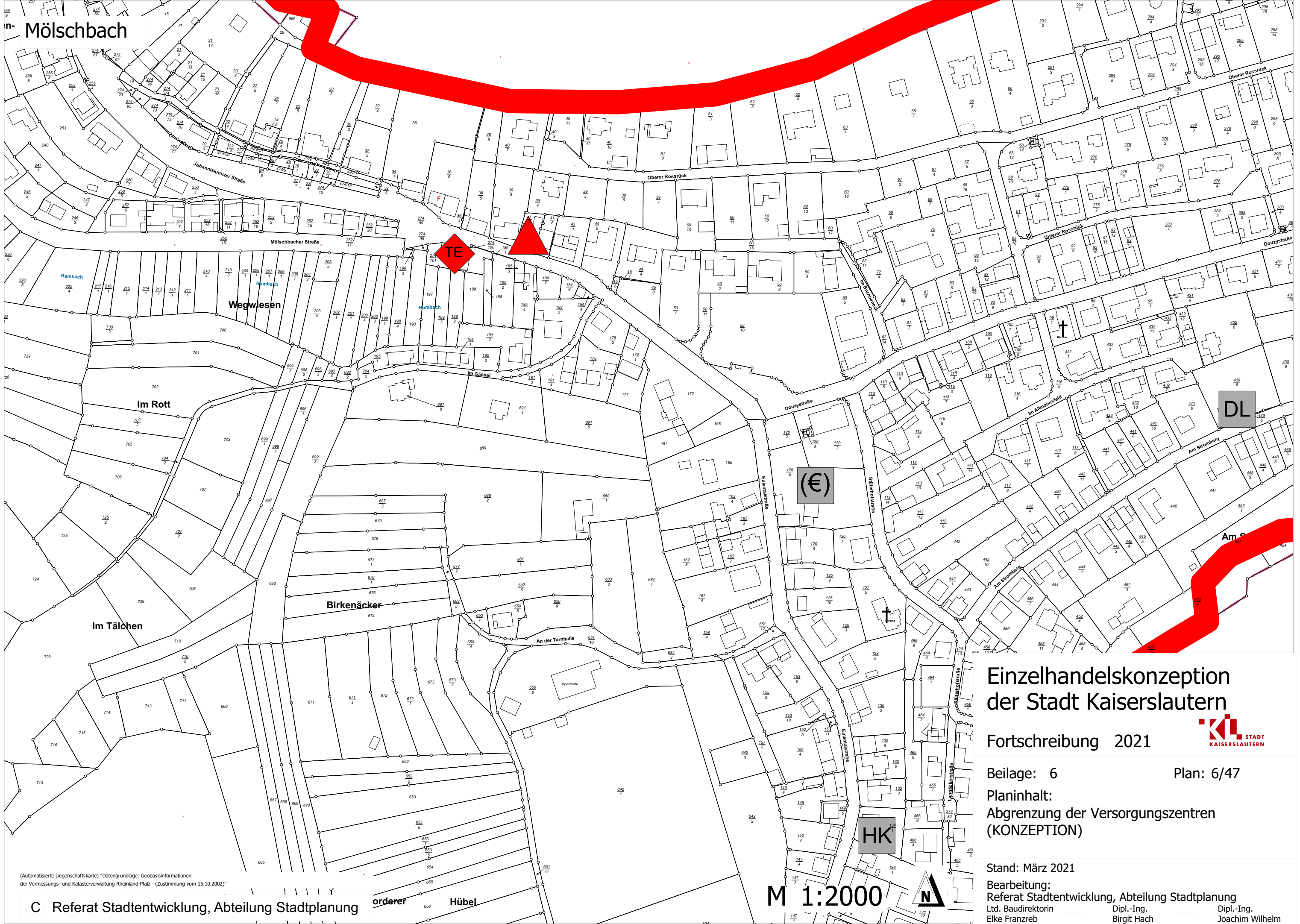
Stand: März 2021

Bearbeitung:  
Referat Stadtentwicklung, Abteilung Stadtplanung  
Ltd. Baudirektorin  
Elke Franzreb  
Dipl.-Ing.  
Birgit Hach  
Dipl.-Ing.  
Joachim Wilhelm

(Automatisierte Liegenschaftskarte) \*Datengrundlage: Geobasisinformationen der Vermessungs- und Katasterverwaltung Rheinland-Pfalz - (Zustimmung vom 15.10.2002)\*



Mölschbach



(Automatisierte Liegenschaftskarte) \*Datengrundlage: Geobasisinformationen der Vermessungs- und Katasterverwaltung Rheinland-Pfalz - (Zustimmung vom 15.10.2002)\*

C Referat Stadtentwicklung, Abteilung Stadtplanung

orderer Hübel

M 1:2000



# Einzelhandelskonzeption der Stadt Kaiserslautern

Fortschreibung 2021



Beilage: 6

Plan: 6/47

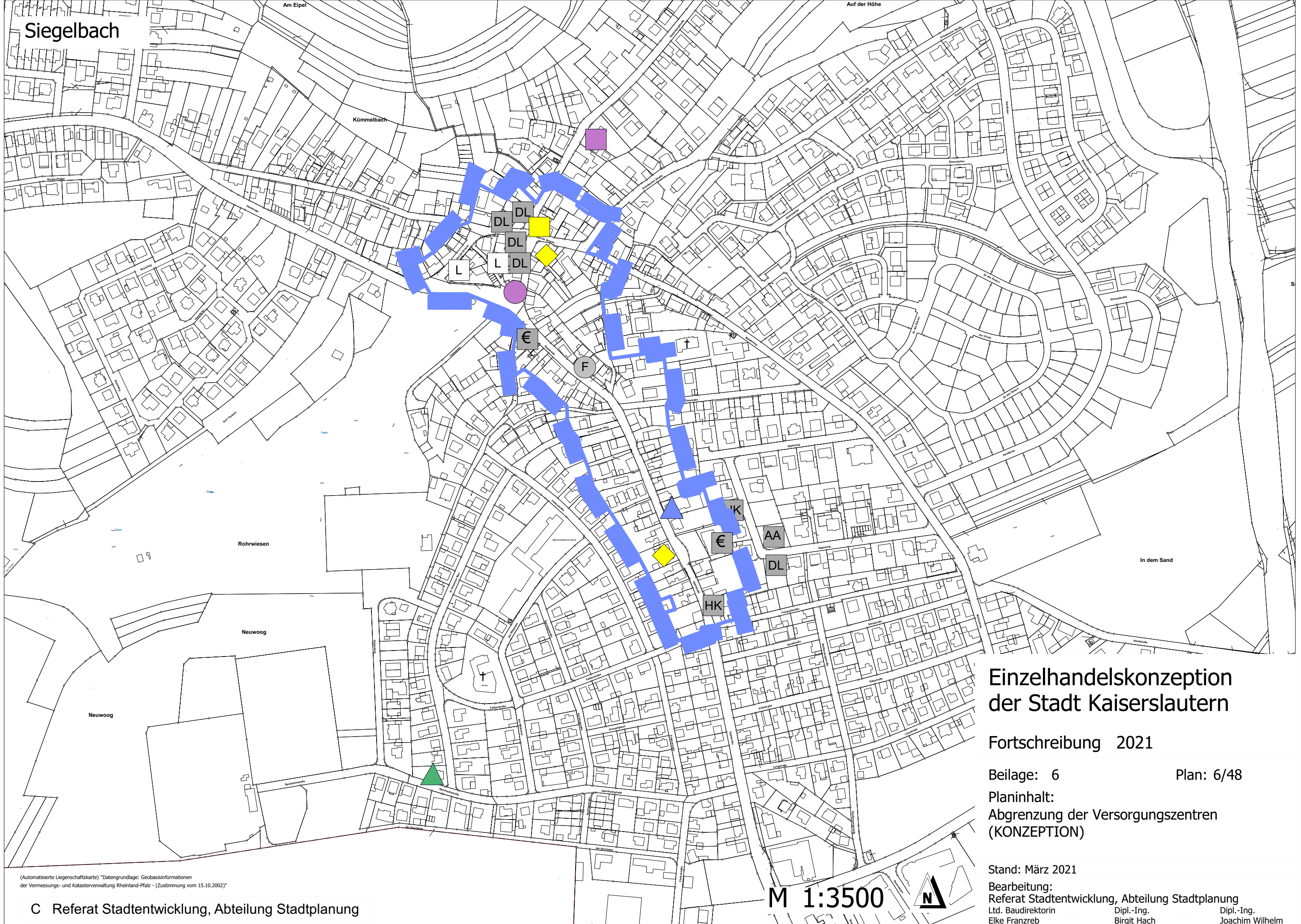
Planinhalt:  
Abgrenzung der Versorgungszentren (KONZEPTION)

Stand: März 2021

Bearbeitung:  
Referat Stadtentwicklung, Abteilung Stadtplanung  
Ltd. Baudirektorin  
Elke Franzreb

Dipl.-Ing.  
Birgit Hach

Dipl.-Ing.  
Joachim Wilhelm



# Einzelhandelskonzeption der Stadt Kaiserslautern

Fortschreibung 2021

Beilage: 6

Plan: 6/48

Planinhalt:  
Abgrenzung der Versorgungszentren  
(KONZEPTION)

Stand: März 2021

Bearbeitung:  
Referat Stadtentwicklung, Abteilung Stadtplanung  
Ltd. Baudirektorin  
Elke Franzreb  
Dipl.-Ing.  
Birgit Hach  
Dipl.-Ing.  
Joachim Wilhelm

(Automatisierte Liegenschaftskarte) \*Datengrundlage: Geobasisinformationen der Vermessungs- und Katasterverwaltung Rheinland-Pfalz - (Zustimmung vom 15.10.2002)\*

